



АДМИНИСТРАЦИЯ ГОРОДА БАТАЙСКА

ПОСТАНОВЛЕНИЕ

от 23.06.2022 № 1645

г. Батайск

Об утверждении проекта внесения изменений в проект планировки и проект межевания территории, расположенной в районе ДНТ «Донская Чаша»

Принимая во внимание ходатайство общества с ограниченной ответственностью СЗ «Вертикаль», на основании Градостроительного кодекса Российской Федерации, правил землепользования и застройки муниципального образования «Город Батайск», утвержденных решением Батайской городской Думы от 16.12.2020 № 91 (в редакции от 27.10.2021 №158), с учетом рекомендаций комиссии по землепользованию и застройке муниципального образования «Город Батайск», представленных в соответствии с заключением о результатах общественных обсуждений от 14.06.2022, руководствуясь Уставом муниципального образования «Город Батайск», Администрация города Батайска постановляет:

1. Утвердить основную часть выполнения проекта внесения изменений в проект планировки и проект межевания территории, расположенной в кадастровых кварталах 61:46:0011901, 61:46:0011902, 61:46:0011903, 612:46:0011904, 61:46:0011501, утвержденный постановлением Администрации города Батайска от 03.02.2022 № 203 "Об утверждении проекта планировки и проекта межевания территории, расположенной в районе ДНТ "Донская Чаша", в составе:

- 1.1. Том 1. 2 Раздел. Положения по планировке территории - проект планировки территории, основная часть, согласно приложению 1;
- 1.2. Том 1. 3 Раздел. Графическая часть по планировке территории – проект планировки территории, основная часть, согласно приложению 2;
- 1.3. Том 3. 2 Раздел. Положения о межевании территории (часть 1) – проект межевания территории, основная часть, согласно приложению 3;
- 1.4. Том 3. 3 Раздел. Положения о межевании территории (часть 2) -проект межевания территории, основная часть, согласно приложению 4;

(находятся на хранении в Управлении по архитектуре и градостроительству города Батайска).

2. Опубликовать настоящее постановление в официальном печатном издании и разместить на официальном сайте Администрации города Батайска в сети "Интернет".

3. Настоящее постановление вступает в силу со дня его официального опубликования.

4. Контроль за исполнением настоящего постановления возложить на заместителя главы Администрации города Батайска по территориальному развитию и строительству, председателя комиссии по землепользованию и застройке муниципального образования "Город Батайск" Горелкина В.В.

И.о. главы Администрации
города Батайска

Р.П. Волошин

Постановление вносит
Управление по архитектуре и
градостроительству города Батайска

2. РАЗДЕЛ. ПОЛОЖЕНИЯ ПО ПЛАНИРОВКЕ ТЕРРИТОРИИ (ОСНОВНАЯ ЧАСТЬ)

2.1. Положения о характеристиках планируемого развития территории

I. Техничко-экономические показатели по проекту планировки территории

№ п/п	Наименование показателей	Единица измерения	Количество	Примечание
1	2	3	4	5
Территория				
1.	Площадь территории в границах проекта планировки территории (по постановлению Администрации города Батайск), всего, в том числе:	га	187,74	
	зоны жилого назначения, социальной, коммунальной, транспортной инфраструктур, иного назначения;	га	56,51	
	зоны жилого назначения;	га	90,75	
	зоны социальной инфраструктуры;	га	5,34	
	зоны рекреационного назначения, коммунальной инфраструктуры, иного назначения;	га	4,03	
	территории общего пользования	га	31,11	
	Площадь территории в границах элементов планировочной структуры, всего, в том числе:	га	156,62	
	квартал №1:	га	1,37	
	зоны жилого назначения	га	1,37	
	квартал №2	га	1,34	
	зоны жилого назначения	га	1,34	
	квартал №3	га	1,33	
	зоны жилого назначения	га	1,33	
	квартал №4	га	1,35	
	зоны жилого назначения	га	1,35	
	квартал №5	га	1,38	
	зоны жилого назначения	га	1,38	
	квартал №6	га	1,26	
	зоны жилого назначения	га	1,26	
	квартал №7	га	1,23	
	зоны жилого назначения	га	1,23	
	квартал №8	га	1,24	
	зоны жилого назначения	га	1,24	
	квартал №9	га	1,25	
	зоны жилого назначения	га	1,25	
	квартал №10	га	1,26	
	зоны жилого назначения	га	1,26	
	квартал №11	га	0,36	
	зоны жилого назначения	га	0,36	
	квартал №12	га	0,95	
	зоны жилого назначения	га	0,95	
	квартал №13	га	0,93	
	зоны жилого назначения	га	0,93	
	квартал №14	га	0,93	
	зоны жилого назначения	га	0,93	
	квартал №15	га	0,94	
	зоны жилого назначения	га	0,94	
	квартал №16	га	0,93	

зоны жилого назначения	га	0,93	
квартал №17	га	2,23	
зоны жилого назначения	га	2,23	
квартал №18	га	1,14	
зоны жилого назначения	га	1,14	
квартал №19	га	1,13	
зоны жилого назначения	га	1,13	
квартал №20	га	1,13	
зоны жилого назначения	га	1,13	
квартал №21	га	1,14	
зоны жилого назначения	га	1,14	
квартал №22	га	1,14	
зоны жилого назначения	га	1,14	
квартал №23	га	0,56	
зоны жилого назначения	га	0,56	
квартал №24	га	0,92	
зоны жилого назначения	га	0,92	
квартал №25	га	1,22	
зоны жилого назначения	га	1,22	
квартал №26	га	1,51	
зоны жилого назначения	га	1,51	
квартал №27	га	1,61	
зоны жилого назначения	га	1,61	
квартал №28	га	1,79	
зоны жилого назначения	га	1,79	
квартал №29	га	1,86	
зоны жилого назначения	га	1,86	
квартал №30	га	1,96	
зоны жилого назначения	га	1,96	
квартал №31	га	1,28	
зоны жилого назначения	га	1,28	
квартал №32	га	1,78	
зоны жилого назначения	га	1,78	
квартал №33	га	1,73	
зоны жилого назначения	га	1,73	
квартал №34	га	1,43	
зоны жилого назначения	га	1,43	
квартал №35	га	1,12	
зоны жилого назначения	га	1,12	
квартал №36	га	0,87	
зоны жилого назначения	га	0,87	
квартал №37	га	0,81	
зоны жилого назначения	га	0,81	
квартал №38	га	0,45	
зоны жилого назначения	га	0,45	
квартал №39	га	0,56	
зоны жилого назначения	га	0,56	
квартал №40	га	1,12	
зоны жилого назначения	га	1,12	
квартал №41	га	0,53	
зоны жилого назначения	га	0,53	
квартал №42	га	1,33	
зоны жилого назначения	га	1,33	
квартал №43	га	1,32	
зоны жилого назначения	га	1,32	
квартал №44	га	1,56	
зоны жилого назначения	га	1,56	

	квартал №45	га	1,01	
	зоны жилого назначения	га	1,01	
	квартал №46	га	1,02	
	зоны жилого назначения	га	1,02	
	квартал №47	га	0,98	
	зоны жилого назначения	га	0,98	
	квартал №48	га	0,96	
	зоны жилого назначения	га	0,96	
	квартал №49	га	0,55	
	зоны жилого назначения	га	0,55	
	квартал №50	га	0,56	
	зоны жилого назначения	га	0,56	
	кварталы №№51-57	га	11,77	
	зоны жилого назначения	га	11,77	
	квартал №58	га	0,50	
	зоны жилого назначения	га	0,50	
	квартал №59	га	0,90	
	зоны жилого назначения	га	0,90	
	квартал №61	га	1,30	
	зоны жилого назначения	га	1,30	
	квартал №62	га	0,94	
	зоны жилого назначения	га	0,94	
	квартал №63	га	0,87	
	зоны жилого назначения	га	0,87	
	квартал №64	га	6,62	
	зоны жилого назначения	га	6,62	
	квартал №65	га	10,71	
	зоны жилого назначения	га	10,71	
	квартал №66	га	19,65	
	зоны жилого назначения, социальной, коммунальной, транспортной инфраструктур, иного назначения;	га	15,55	
	зоны социальной инфраструктуры.	га	4,10	
	квартал №67	га	19,75	
	зоны жилого назначения, социальной, коммунальной, транспортной инфраструктур, иного назначения	га	19,75	
	квартал №68	га	21,21	
	зоны жилого назначения, социальной, коммунальной, транспортной инфраструктур, иного назначения;	га	19,97	
	зоны социальной инфраструктуры.	га	1,24	
	квартал №69	га	1,76	
	зоны рекреационного назначения, коммунальной инфраструктуры, иного назначения	га	1,76	
	квартал №70	га	2,27	
	зоны рекреационного назначения, коммунальной инфраструктуры, иного назначения	га	2,27	
	квартал №71	га	0,05	
	зоны жилого назначения	га	0,05	
2.	Из общей территории:		88,47	
	земли муниципальной собственности;	га	9,36	
	площадь территорий, предполагаемых к резервированию для муниципальных нужд;	га	21,98	

	площадь территорий, планируемых к переходу в частную собственность.	га	57,13	
3.	Из общей территории: зоны планируемого размещения объектов: местного значения (№№68-1, 66-1)	га	3,87	
		га	3,87	
		га	3,87	
4.	Численность населения, в том числе: существующая; проектируемая.	человек	9621*	
		человек	4059*	
		человек	5562*	
Фактические показатели обеспеченности территории и территориальной доступности объектов для населения				
Социальной инфраструктуры (проектируемые*)				
5.	Детские сады (в составе поз.66-4, 67-1, 68-3)	места	690*	В границах элементов планировочной структуры (кварталов): №№ 66, 67, 68
	Школа (поз.66-1)	мест	1050*	В границах элемента планировочной структуры (квартала) №70
	Поликлиника (поз.68-1)	посещений в смену	200*	В границах элемента планировочной структуры (квартала) №68
	Пункт дислокации скорой помощи (поз.68-1)	автомобиль	1*	В границах элемента планировочной структуры (квартала) №68
	Объекты спорта (поз. 68-2)	кв.м площади спортивного зала	675	В границах элемента планировочной структуры (квартала) №68

Примечания:

1. При размещении застройки в границах элементов планировочной структуры (кварталов) №№ 66, 67, 68, 69, необходима разработка документации по планировке территории на элемент планировочной структуры, в границах которого, планируется размещение объектов капитального строительства, в целях обеспеченности проектируемой территории расчетными показателями минимально допустимого уровня обеспеченности объектами социальной, коммунальной и транспортной инфраструктур и расчетными показателями максимально допустимого уровня территориальной доступности указанных объектов для населения в соответствии с требованиями Местных нормативов градостроительного проектирования муниципального образования «Город Батайск» и Правил землепользования и застройки муниципального образования «Город Батайск» Ростовской области.

2. Техничко-экономические показатели, отмеченные * указаны ориентировочно, могут быть изменены, в большую либо меньшую сторону, при условии сохранения нормативной обеспеченности проектируемой территории расчетными показателями минимально допустимого уровня обеспеченности объектами социальной, коммунальной и транспортной инфраструктур и расчетными показателями максимально допустимого уровня территориальной доступности указанных объектов для населения в соответствии с требованиями Местных нормативов градостроительного проектирования муниципального образования «Город Батайск» и Правил землепользования и застройки муниципального образования «Город Батайск» Ростовской области.

II. Характеристики объектов капитального строительства

Объекты капитального строительства жилого назначения (проектируемые*)

№ п/п	Кадастровый номер/№ образуемого земельного участка	№ объекта по проекту планировки территории	Наименование объекта	Этажность min-max,	Площадь застройки, надземной части (подземной части), кв.м min-max	Общая площадь, кв.м min-max	Площадь участка, нормативная min-max фактическая, га	Примечание
				количество этажей (в том числе подземных min-max),	процент застройки надземной части (подземной части), % min-max	общая площадь подземной части, кв.м min-max		

1	2	3	4	5	6	7	8	9
1.	ЗУ1	61-2	Индивидуальный жилой дом	1*-3*	50.00*-406.20* (0*-406.20*)	37.50*-960.00*	0.04	Минимальный процент озеленения земельного участка, максимальная высота ограждения земельных участков, максимальная высота зданий, строений, сооружений принимаются в соответствии с градостроительным регламентом территориальной зоны по Правилам землепользования и застройки
				1-4* (0*-1*)	7*-60* (0*-60*)	0*-325.00*	0.07	
2.	ЗУ2	62-1	Индивидуальный жилой дом	1*-3*	50.00*-322.80* (0*-322.80*)	37.50*-960.00*	0.04	
				1-4* (0*-1*)	9*-60* (0*-60*)	0*-258.00*	0.05	
3.	ЗУ3	62-2	Индивидуальный жилой дом	1*-3*	50.00*-327.00* (0*-327.00*)	37.50*-960.00*	0.04	
				1-4* (0*-1*)	9*-60* (0*-60*)	0*-261.00*	0.06	
4.	ЗУ4	63-1	Индивидуальный жилой дом	1*-3*	50.00*-349.00* (0*-349.00*)	37.50*-960.00*	0.04	
				1-4* (0*-1*)	8*-60* (0*-60*)	0*-279.00*	0.06	
5.	ЗУ5	63-2	Индивидуальный жилой дом	1*-3*	50.00*-325.00* (0*-325.00*)	37.50*-960.00*	0.04	
				1-4* (0*-1*)	9*-60* (0*-60*)	0*-260.00*	0.05	
6.	ЗУ41	61-1	В соответствии с разрешенным видом использования и градостроительным регламентом территориальной зоны по Правилам землепользования и застройки					
7.	61:46:0011901:1915	61-1	В соответствии с разрешенным видом использования и градостроительным регламентом территориальной зоны по Правилам землепользования и застройки и документацией по планировке территории, разрабатываемой на элемент планировочной структуры, в целях обеспечения проектируемой территории расчетными показателями минимально допустимого уровня обеспеченности объектами социальной, коммунальной и транспортной инфраструктур и расчетными показателями максимально допустимого уровня территориальной доступности указанных объектов для населения в соответствии с требованиями Местных нормативов градостроительного проектирования муниципального образования «Город Батайск» и Правил землепользования и застройки муниципального образования «Город Батайск» Ростовской области					
8.	ЗУ7	68-3						
9.	ЗУ8	67-1						
10.	ЗУ9	66-4						
Объекты коммунальной, транспортной, социальной инфраструктур, в том числе объекты, включенные в программы комплексного развития систем коммунальной инфраструктуры, программы комплексного развития транспортной инфраструктуры, программы комплексного развития социальной инфраструктуры и необходимых для развития территории в границах элемента планировочной структуры								
Объекты социальной инфраструктуры (проектируемые*)								
№ п/п	№ образуемого земельного участка	№ объекта по проекту планировки территории	Наименование объекта	Этажность min-max,	Площадь застройки, надземной части (подземной части), кв.м min-max	Общая площадь, кв.м min-max	Площадь участка, нормативная min-max фактическая, га	Примечание
				количество этажей (в том числе подземных min-max),	процент застройки надземной части (подземной части), % min-max	общая площадь подземной части, кв.м min-max		
1	2	3	4	5	6	7	8	9
12.	ЗУ7	68-3	Детский сад	1*-3*	1000*-4848.00* (0*-4848.00*)	900.00*-15512.00*	0.81	вместимость 230* мест каждый Минимальный процент озеленения земельного участка, максимальная высота ограждения земельных участков, максимальная высота зданий, строений, сооружений принимаются в соответствии с градостроительным регламентом территориальной зоны по Правилам землепользования и застройки
				1*-4* (0*-1*)	12*-60* (0*-60*)	0*-3878.00*	0.81	
13.	ЗУ8	67-1	Детский сад	1*-3*	1000*-4854.00* (0*-4854.00*)	900.00*-15532.00*	0.81	
				1*-4* (0*-1*)	12*-60* (0*-60*)	0*-3883.00*	0.81	
14.	ЗУ9	66-4	Детский сад	1*-3*	1000*-4848.00* (0*-4848.00*)	900.00*-15512.00*	0.81	
				1*-4* (0*-1*)	12*-60* (0*-60*)	0*-3878.00*	0.81	

15.	ЗУ10	66-1	Школа	2*-4*	4000.00*-14070.00* (0*-14070.00*)	6400.00*- 45024.00*	3.47	Вместимость 1050* мест Минимальный процент озеленения земельного участка, максимальная высота ограждения земельных участков, максимальная высота зданий, строений, сооружений принимаются в соответствии с градостроительным регламентом территориальной зоны по Правилам землепользования и застройки
				2*-5* (0*-1*)	11*-40* (0*-40*)	0*-11256.00*	3.52	
16.	ЗУ18	68-1	Поликлиника, пунктом дислокации скорой помощи	Вместимость 200* посещений в смену, 1* автомобиль. Остальные технико-экономические показатели в соответствии с разрешенным видом использования и градостроительным регламентом территориальной зоны по Правилам землепользования и застройки				
17.	ЗУ14	68-2	Объекты спорта	Площадь спортивных залов не менее 675.00* кв.м. Остальные технико-экономические показатели в соответствии с разрешенным видом использования и градостроительным регламентом территориальной зоны по Правилам землепользования и застройки				
18.	ЗУ11	66-2	Наименование, технико-экономические показатели в соответствии с разрешенным видом использования и градостроительным регламентом территориальной зоны по Правилам землепользования и застройки					
19.	ЗУ12	66-3	Наименование, технико-экономические показатели в соответствии с разрешенным видом использования и градостроительным регламентом территориальной зоны по Правилам землепользования и застройки					
Иные объекты капитального строительства								
20.	ЗУ15, ЗУ16	69-1, 70-1	Наименование, технико-экономические показатели в соответствии с разрешенным видом использования и градостроительным регламентом территориальной зоны по Правилам землепользования и застройки					
21.	ЗУ7, ЗУ8, ЗУ9	66-4, 68-3, 67-1	В соответствии с разрешенным видом использования и градостроительным регламентом территориальной зоны по Правилам землепользования и застройки и документацией по планировке территории, разрабатываемой на элемент планировочной структуры, в целях обеспечения проектируемой территории расчетными показателями минимально допустимого уровня обеспеченности объектами социальной, коммунальной и транспортной инфраструктуры и расчетными показателями максимально допустимого уровня территориальной доступности указанных объектов для населения в соответствии с требованиями Местных нормативов градостроительного проектирования муниципального образования «Город Батайск» и Правил землепользования и застройки муниципального образования «Город Батайск» Ростовской области					

Примечания:

1. При размещении застройки в границах элементов планировочной структуры (кварталов) №№ 66, 67, 68, 69, необходима разработка документации по планировке территории на элемент планировочной структуры, в границах которого, планируется размещение объектов капитального строительства, в целях обеспечения проектируемой территории расчетными показателями минимально допустимого уровня обеспеченности объектами социальной, коммунальной и транспортной инфраструктур и расчетными показателями максимально допустимого уровня территориальной доступности указанных объектов для населения в соответствии с требованиями Местных нормативов градостроительного проектирования муниципального образования «Город Батайск» и Правил землепользования и застройки муниципального образования «Город Батайск» Ростовской области.

2. Техничко-экономические показатели, отмеченные * указаны ориентировочно, могут быть изменены, в большую либо меньшую сторону, при условии сохранения нормативной обеспеченности проектируемой территории расчетными показателями минимально допустимого уровня обеспеченности объектами социальной, коммунальной и транспортной инфраструктур и расчетными показателями максимально допустимого уровня территориальной доступности указанных объектов для населения в соответствии с требованиями Местных нормативов градостроительного проектирования муниципального образования «Город Батайск» и Правил землепользования и застройки муниципального образования «Город Батайск» Ростовской области.

2.2. Положения об очередности планируемого развития территории

III. Положения об очередности планируемого развития территории

№ п/п	Кадастровый номер/№ земельного участка/кадастровый номер	№ объекта по проекту планировки территории	Наименование объекта капитального строительства	Этапы			Примечания
				Проектирование	Строительство	Реконструкция	
1	2	3	4	5	6	7	8
Объекты капитального строительства социальной инфраструктуры							
1.	ЗУ10	66-1	Школа	I	I		
2.	ЗУ18	68-1	Поликлиника, пунктом дислокации скорой помощи	I	I		
3.	ЗУ14	68-2	Объекты спорта	I	I		

4.	ЗУ7	68-3	Детский сад	I	I		
5.	ЗУ9	66-4	Детский сад	II	II		
6.	ЗУ8	67-1	Детский сад	III	III		
Объекты капитального строительства жилого назначения							
7.	ЗУ1	61-2	Индивидуальный жилой дом	I	I		
8.	ЗУ2	62-1	Индивидуальный жилой дом	I	I		
9.	ЗУ3	62-2	Индивидуальный жилой дом	I	I		
10.	ЗУ4	63-1	Индивидуальный жилой дом	I	I		
11.	ЗУ5	63-2	Индивидуальный жилой дом	I	I		
12.	ЗУ7	68-3	Наименование в соответствии с разрешенным видом использования и градостроительным регламентом территориальной зоны по Правилам землепользования и застройки и документацией по планировке территории, разрабатываемой на элемент планировочной структуры	I	I		
13.	61:46:0011901:1915	61-1		I	I		
14.	ЗУ7	68-3		I	I		
15.	ЗУ9	66-4		II	II		
16.	ЗУ8	67-1		III	III		
Объекты капитального строительства иного назначения							
17.	ЗУ15, ЗУ16	69-1, 70-1	Наименование, технико-экономические показатели в соответствии с разрешенным видом использования и градостроительным регламентом территориальной зоны по Правилам землепользования и застройки	I- III	I- III		
18.	ЗУ7	68-3	В соответствии с разрешенным видом использования и градостроительным регламентом территориальной зоны по Правилам землепользования и застройки и документацией по планировке территории, разрабатываемой на элемент планировочной структуры, в целях обеспечения проектируемой территории расчетными показателями минимально допустимого уровня обеспеченности объектами социальной, коммунальной и транспортной инфраструктур и расчетными показателями максимально допустимого уровня территориальной доступности указанных объектов для населения в соответствии с требованиями Местных нормативов градостроительного проектирования муниципального образования «Город Батайск» Ростовской области	I	I		
19.	ЗУ9	66-4		II	II		
20.	ЗУ8	67-1		III	III		

Примечания:

1. При размещении застройки в границах элементов планировочной структуры (кварталов) №№ 66, 67, 68, 69, необходима разработка документации по планировке территории на элемент планировочной структуры, в границах которого, планируется размещение объектов капитального строительства, в целях обеспечения проектируемой территории расчетными показателями минимально допустимого уровня обеспеченности объектами социальной, коммунальной и транспортной инфраструктур и расчетными показателями максимально допустимого уровня территориальной доступности указанных объектов для населения в соответствии с требованиями Местных нормативов градостроительного проектирования муниципального образования «Город Батайск» и Правил землепользования и застройки муниципального образования «Город Батайск» Ростовской области.

2. Технико-экономические показатели, отмеченные * указаны ориентировочно, могут быть изменены, в большую либо меньшую сторону, при условии сохранения нормативной обеспеченности проектируемой территории расчетными показателями минимально допустимого уровня обеспеченности объектами социальной, коммунальной и транспортной инфраструктур и расчетными показателями максимально допустимого уровня территориальной доступности указанных объектов для населения в соответствии с требованиями Местных нормативов градостроительного проектирования муниципального образования «Город Батайск» и Правил землепользования и застройки муниципального образования «Город Батайск» Ростовской области.

2.3. Каталоги координат красных линий, планируемых границ элементов уличного-дорожной структуры (кварталы, улично-дорожная сеть)

Каталог координат характерных точек красной линии, границы планируемого элемента планировочной структуры (квартал, улично-дорожная сеть). Квартал №1		
№ точки	Координата X, м	Координата Y, м
1	411302.12	2209593.53
2	411332.12	2209600.02
3	411335.35	2209600.96
4	411362.37	2209606.27
5	411365.88	2209588.50
6	411369.36	2209572.09
7	411372.53	2209555.52
8	411376.04	2209538.43
9	411379.47	2209522.18
10	411382.91	2209504.92
11	411386.45	2209488.09
12	411390.08	2209471.08
13	411393.05	2209454.70
14	411399.27	2209421.37
15	411402.31	2209404.34
16	411406.10	2209385.84
17	411377.76	2209379.46
18	411361.09	2209375.49
19	411355.27	2209374.51
20	411352.02	2209374.19
21	411348.78	2209375.06
22	411347.51	2209378.63
23	411343.78	2209391.63
24	411340.19	2209410.08
25	411336.84	2209427.27
26	411333.38	2209443.91
27	411329.94	2209461.29
28	411325.98	2209477.91
29	411322.41	2209494.73
30	411319.14	2209510.61
31	411316.52	2209526.45
32	411313.24	2209542.99
33	411309.57	2209559.74
34	411305.98	2209576.25
1	411302.12	2209593.53
Каталог координат характерных точек красной линии, границы планируемого элемента планировочной структуры. Квартал №2		
№ точки	Координата X, м	Координата Y, м
1	411367.04	2209607.24
2	411370.53	2209589.51
3	411374.22	2209572.38
4	411377.66	2209556.80
5	411381.19	2209539.61
6	411384.68	2209522.90
7	411388.12	2209505.70
8	411391.77	2209488.98
9	411395.05	2209472.05
10	411398.53	2209455.95
11	411401.65	2209439.05
12	411404.80	2209422.39
13	411408.23	2209405.33
14	411412.43	2209387.42
15	411440.59	2209394.45
16	411470.77	2209402.19
17	411467.84	2209417.80

18	411464.61	2209435.07
19	411460.82	2209451.52
20	411457.51	2209467.74
21	411453.81	2209484.41
22	411450.31	2209501.52
23	411446.98	2209517.96
24	411443.41	2209535.08
25	411440.03	2209551.25
26	411436.59	2209568.02
27	411432.93	2209585.10
28	411429.42	2209601.61
29	411425.93	2209618.01
30	411396.80	2209612.73
1	411367.04	2209607.24
Каталог координат характерных точек красной линии, границы планируемого элемента планировочной структуры (квартал, улично-дорожная сеть). Квартал №3		
№ точки	Координата X, м	Координата Y, м
1	411490.55	2209632.09
2	411493.96	2209614.89
3	411497.64	2209598.46
4	411501.11	2209581.10
5	411504.66	2209564.54
6	411508.20	2209544.47
7	411515.27	2209514.90
8	411518.71	2209498.05
9	411522.17	2209481.53
10	411529.21	2209448.23
11	411532.54	2209431.18
12	411535.50	2209416.22
13	411535.26	2209415.10
14	411534.75	2209414.12
15	411534.05	2209413.39
16	411503.96	2209408.00
17	411499.73	2209407.48
18	411486.32	2209405.84
19	411476.53	2209403.84
20	411473.53	2209418.54
21	411470.15	2209436.16
22	411460.39	2209486.16
23	411456.36	2209503.27
24	411452.93	2209519.43
25	411449.14	2209536.49
26	411445.65	2209553.13
27	411441.93	2209569.72
28	411438.66	2209586.31
29	411435.12	2209603.15
30	411431.59	2209619.89
31	411460.96	2209626.01
1	411490.55	2209632.09
Каталог координат характерных точек красной линии, границы планируемого элемента планировочной структуры (квартал, улично-дорожная сеть). Квартал №4		
№ точки	Координата X, м	Координата Y, м
1	411496.09	2209633.22
2	411526.10	2209639.35
3	411555.29	2209645.08
4	411558.73	2209628.18
5	411562.20	2209611.15
6	411563.47	2209602.99
7	411563.93	2209602.19
8	411565.60	2209594.94

9	411572.31	2209561.44
10	411575.87	2209544.53
11	411579.41	2209528.11
12	411583.00	2209511.47
13	411586.55	2209494.90
14	411590.42	2209478.30
15	411593.72	2209460.79
16	411597.47	2209445.30
17	411596.70	2209445.13
18	411600.28	2209427.69
19	411599.65	2209426.04
20	411579.53	2209421.18
21	411571.33	2209419.58
22	411606.69	2209429.60
23	411544.66	2209414.55
24	411541.02	2209417.48
25	411537.81	2209432.71
26	411534.43	2209449.05
27	411530.82	2209465.99
28	411527.24	2209482.82
29	411523.91	2209498.96
30	411520.63	2209516.26
31	411517.28	2209532.97
32	411513.85	2209549.45
33	411509.90	2209565.70
34	411506.56	2209582.34
35	411502.75	2209599.76
1	411496.09	2209633.22

**Каталог координат характерных точек красной линии,
границы планируемого элемента планировочной структуры
(квартал, улично-дорожная сеть). Квартал №5**

№ точки	Координата X, м	Координата Y, м
1	411631.94	2209534.11
2	411629.08	2209534.17
3	411625.75	2209566.74
4	411623.11	2209593.44
5	411616.11	2209628.99
6	411610.12	2209654.46
7	411591.64	2209651.32
8	411591.37	2209651.50
9	411560.88	2209645.84
10	411563.98	2209629.42
11	411567.30	2209611.93
12	411570.95	2209595.99
13	411574.39	2209579.30
14	411577.90	2209562.49
15	411581.73	2209546.18
16	411585.01	2209529.40
17	411588.96	2209512.87
18	411592.39	2209496.67
19	411596.12	2209479.47
20	411599.68	2209463.04
21	411603.36	2209445.94
22	411606.77	2209429.93
23	411609.35	2209412.08
24	411638.96	2209413.57
25	411657.24	2209414.01
26	411655.06	2209439.82
27	411653.80	2209454.82
28	411648.61	2209500.52
29	411651.25	2209500.93
30	411646.22	2209548.49

31	411637.01	2209599.08
32	411626.41	2209664.23
33	411619.46	2209658.50
34	411617.77	2209655.85
35	411617.21	2209652.78
36	411627.03	2209594.47
37	411632.74	2209547.10
38	411635.28	2209533.46
39	411636.26	2209533.60
40	411637.97	2209504.71
41	411640.62	2209504.81
42	411641.71	2209498.96
43	411635.93	2209497.66
44	411633.49	2209497.11
45	411632.83	2209521.54
1	411631.94	2209534.11

**Каталог координат характерных точек красной линии,
границы планируемого элемента планировочной структуры
(квартал, улично-дорожная сеть). Квартал №6**

№ точки	Координата X, м	Координата Y, м
1	411258.77	2209799.53
2	411262.19	2209781.59
3	411265.79	2209764.82
4	411268.92	2209748.26
5	411272.52	2209731.84
6	411275.74	2209714.75
7	411279.44	2209698.12
8	411281.30	2209689.54
9	411283.16	2209680.97
10	411286.40	2209666.09
11	411290.41	2209648.41
12	411294.45	2209631.96
13	411297.77	2209616.43
14	411301.21	2209598.95
15	411306.84	2209599.39
16	411315.49	2209601.24
17	411331.26	2209604.59
18	411361.34	2209610.89
19	411357.66	2209627.39
20	411353.98	2209644.02
21	411350.25	2209660.61
22	411346.78	2209677.38
23	411343.67	2209692.72
24	411340.23	2209709.61
25	411337.34	2209726.19
26	411336.95	2209726.14
27	411333.57	2209742.98
28	411330.00	2209759.92
29	411326.60	2209776.40
30	411322.81	2209793.76
31	411318.40	2209811.25
32	411289.29	2209805.47
1	411258.77	2209799.53

**Каталог координат характерных точек красной линии,
границы планируемого элемента планировочной структуры
(квартал, улично-дорожная сеть). Квартал №7**

№ точки	Координата X, м	Координата Y, м
1	411383.99	2209824.13
2	411369.18	2209821.28
3	411353.86	2209818.33
4	411324.45	2209812.44
5	411327.93	2209796.38

6	411331.73	2209778.02
7	411333.44	2209770.17
8	411335.26	2209761.21
9	411345.26	2209711.23
10	411348.84	2209695.48
11	411352.41	2209678.55
12	411359.43	2209645.42
13	411362.92	2209628.26
14	411366.38	2209611.95
15	411395.69	2209618.39
16	411424.79	2209623.92
17	411421.60	2209640.51
18	411418.11	2209657.15
19	411414.84	2209673.26
20	411404.77	2209723.53
21	411401.35	2209740.64
22	411398.12	2209756.92
23	411394.70	2209773.81
24	411391.05	2209790.40
25	411387.43	2209807.25
1	411383.99	2209824.13
Каталог координат характерных точек красной линии, границы планируемого элемента планировочной структуры (квартал, улично-дорожная сеть). Квартал №8		
№ точки	Координата X, м	Координата Y, м
1	411490.14	2209637.02
2	411460.10	2209631.40
3	411430.77	2209625.06
4	411427.08	2209641.56
5	411423.36	2209658.37
6	411419.49	2209675.44
7	411415.69	2209692.46
8	411413.54	2209708.43
9	411410.18	2209725.25
10	411399.33	2209774.19
11	411395.51	2209791.01
12	411392.68	2209808.17
13	411389.08	2209825.15
14	411403.84	2209828.32
15	411418.88	2209831.54
16	411448.09	2209837.63
17	411451.93	2209820.08
18	411455.16	2209804.08
19	411458.79	2209786.99
20	411462.31	2209770.56
21	411469.33	2209737.58
22	411472.59	2209720.58
23	411475.94	2209703.92
24	411479.23	2209687.59
25	411482.59	2209670.89
26	411482.91	2209670.69
27	411486.32	2209654.17
1	411490.14	2209637.02
Каталог координат характерных точек красной линии, границы планируемого элемента планировочной структуры (квартал, улично-дорожная сеть). Квартал №9		
№ точки	Координата X, м	Координата Y, м
1	411513.48	2209851.20
2	411483.27	2209845.36
3	411483.38	2209844.58
4	411454.24	2209838.98
5	411457.36	2209821.86
6	411460.51	2209805.34

7	411461.95	2209797.01
8	411463.30	2209789.13
9	411466.83	2209772.23
10	411470.88	2209754.79
11	411474.22	2209738.28
12	411477.80	2209721.45
13	411481.11	2209705.06
14	411484.56	2209688.41
15	411488.08	2209671.88
16	411491.15	2209655.19
17	411495.03	2209638.52
18	411524.20	2209644.44
19	411553.84	2209650.62
20	411550.39	2209667.15
21	411547.29	2209683.93
22	411544.17	2209700.93
23	411540.84	2209717.56
24	411537.48	2209733.90
25	411534.58	2209749.42
26	411531.39	2209766.84
27	411527.65	2209784.00
28	411524.23	2209800.62
29	411520.70	2209817.41
30	411517.09	2209833.83
1	411513.48	2209851.20
Каталог координат характерных точек красной линии, границы планируемого элемента планировочной структуры (квартал, улично-дорожная сеть). Квартал №10		
№ точки	Координата X, м	Координата Y, м
1	411519.19	2209851.85
2	411534.38	2209854.93
3	411549.23	2209857.95
4	411578.56	2209863.33
5	411582.53	2209846.51
6	411585.91	2209830.87
7	411589.54	2209814.09
8	411592.93	2209797.76
9	411596.55	2209781.30
10	411600.15	2209764.60
11	411603.56	2209747.95
12	411610.72	2209714.35
13	411613.54	2209697.86
14	411617.01	2209680.95
15	411619.71	2209665.76
16	411618.69	2209664.08
17	411590.26	2209658.21
18	411559.48	2209651.47
19	411555.94	2209668.46
20	411552.40	2209685.09
21	411549.06	2209701.81
22	411545.82	2209718.63
23	411542.57	2209735.41
24	411539.30	2209752.29
25	411537.00	2209768.92
26	411533.11	2209785.38
27	411529.21	2209801.86
28	411525.49	2209819.10
29	411522.65	2209834.20
1	411519.19	2209851.85
Каталог координат характерных точек красной линии, границы планируемого элемента планировочной структуры (квартал, улично-дорожная сеть). Квартал №11		
№ точки	Координата X, м	Координата Y, м

1	411582.06	2209872.91
2	411612.27	2209878.09
3	411613.95	2209848.10
4	411614.76	2209834.33
5	411615.65	2209819.26
6	411619.49	2209776.81
7	411624.70	2209727.56
8	411630.14	2209728.35
9	411631.29	2209708.24
10	411632.95	2209679.44
11	411626.06	2209678.62
12	411623.64	2209678.13
13	411618.04	2209705.89
14	411614.01	2209725.81
15	411603.99	2209774.95
16	411595.14	2209815.60
17	411592.09	2209829.00
18	411588.84	2209843.23
1	411582.06	2209872.91
Каталог координат характерных точек красной линии, границы планируемого элемента планировочной структуры (квартал, улично-дорожная сеть). Квартал №12		
№ точки	Координата X, м	Координата Y, м
1	411286.62	2209970.48
2	411256.52	2209964.41
3	411226.10	2209958.47
4	411230.49	2209940.37
5	411233.79	2209923.29
6	411237.03	2209905.28
7	411240.23	2209889.32
8	411243.84	2209873.09
9	411247.18	2209856.65
10	411250.58	2209840.26
11	411253.28	2209825.66
12	411256.86	2209808.04
13	411260.28	2209807.57
14	411287.32	2209813.15
15	411317.73	2209819.26
16	411314.08	2209836.94
17	411304.01	2209885.53
18	411300.38	2209903.03
19	411296.51	2209919.34
20	411293.54	2209936.35
21	411290.26	2209953.59
1	411286.62	2209970.48
Каталог координат характерных точек красной линии, границы планируемого элемента планировочной структуры (квартал, улично-дорожная сеть). Квартал №13		
№ точки	Координата X, м	Координата Y, м
1	411298.99	2209937.65
2	411295.25	2209954.97
3	411291.93	2209971.66
4	411321.18	2209977.75
5	411350.81	2209983.88
6	411354.42	2209966.85
7	411357.79	2209950.31
8	411361.27	2209933.48
9	411364.65	2209917.07
10	411367.92	2209900.32
11	411371.21	2209883.44
12	411375.43	2209867.05
13	411378.65	2209850.45

14	411382.18	2209832.77
15	411368.42	2209829.97
16	411352.07	2209826.82
17	411337.46	2209824.05
18	411322.73	2209821.25
19	411321.64	2209825.01
20	411318.74	2209837.84
21	411315.38	2209854.78
22	411312.08	2209871.48
23	411308.82	2209888.24
24	411305.61	2209904.83
25	411302.43	2209920.02
1	411298.99	2209937.65
Каталог координат характерных точек красной линии, границы планируемого элемента планировочной структуры (квартал, улично-дорожная сеть). Квартал №14		
№ точки	Координата X, м	Координата Y, м
1	411356.52	2209984.92
2	411386.15	2209991.09
3	411415.41	2209997.33
4	411419.09	2209980.33
5	411422.42	2209963.46
6	411425.73	2209946.70
7	411429.30	2209929.97
8	411432.94	2209913.33
9	411436.22	2209896.77
10	411439.66	2209879.81
11	411446.46	2209845.80
12	411416.83	2209840.45
13	411387.33	2209834.15
14	411383.93	2209851.38
15	411380.61	2209868.15
16	411377.06	2209884.87
17	411373.47	2209901.48
18	411369.84	2209918.10
19	411366.51	2209934.68
20	411363.13	2209951.49
21	411359.93	2209967.99
22	411356.37	2209984.78
1	411356.52	2209984.92
Каталог координат характерных точек красной линии, границы планируемого элемента планировочной структуры (квартал, улично-дорожная сеть). Квартал №15		
№ точки	Координата X, м	Координата Y, м
1	411480.20	2210010.63
2	411450.74	2210004.42
3	411421.27	2209998.61
4	411424.66	2209982.00
5	411428.22	2209964.86
6	411431.62	2209947.90
7	411434.87	2209931.63
8	411438.20	2209914.97
9	411444.89	2209881.18
10	411448.35	2209864.74
11	411452.50	2209846.60
12	411508.17	2209857.26
13	411509.50	2209859.49
14	411506.52	2209874.78
15	411504.80	2209893.54
16	411501.24	2209910.18
17	411494.34	2209944.11
18	411490.76	2209959.46

19	411487.25	2209977.07
20	411483.77	2209994.04
1	411480.20	2210010.63
Каталог координат характерных точек красной линии, границы планируемого элемента планировочной структуры (квартал, улично-дорожная сеть). Квартал №16		
№ точки	Координата X, м	Координата Y, м
1	411544.92	2210022.98
2	411516.09	2210017.06
3	411485.91	2210011.65
4	411492.89	2209978.13
5	411496.23	2209961.54
6	411500.01	2209944.53
7	411503.20	2209927.97
8	411506.98	2209911.14
9	411510.17	2209894.52
10	411513.31	2209878.12
11	411516.95	2209861.16
12	411547.02	2209866.43
13	411576.55	2209871.85
14	411572.97	2209888.30
15	411569.55	2209904.96
16	411566.15	2209921.51
27	411566.33	2209921.54
18	411562.93	2209938.78
19	411562.67	2209938.72
20	411558.99	2209955.87
21	411555.73	2209972.54
22	411552.33	2209989.92
23	411549.23	2210006.53
24	411545.93	2210022.53
1	411544.92	2210022.98
Каталог координат характерных точек красной линии, границы планируемого элемента планировочной структуры (квартал, улично-дорожная сеть). Квартал №17		
№ точки	Координата X, м	Координата Y, м
1	411614.50	2209888.62
2	411616.55	2209898.27
3	411605.30	2209948.41
4	411601.72	2209965.18
5	411593.74	2209963.60
6	411589.34	2209981.24
7	411586.36	2209996.44
8	411593.96	2209997.93
9	411590.57	2210014.12
10	411586.04	2210034.61
11	411580.99	2210053.98
12	411573.98	2210106.07
13	411571.04	2210122.68
14	411566.89	2210139.06
15	411563.66	2210154.96
16	411560.42	2210172.80
17	411556.53	2210189.41
18	411551.99	2210206.34
19	411546.21	2210226.48
20	411543.15	2210245.60
21	411538.54	2210261.05
22	411535.96	2210261.53
23	411532.49	2210260.82
24	411529.12	2210277.18
25	411537.43	2210278.72
26	411534.01	2210295.17

27	411530.58	2210312.08
28	411527.56	2210328.21
29	411526.24	2210345.23
30	411522.52	2210353.46
31	411521.07	2210362.51
32	411513.28	2210360.27
33	411509.62	2210377.43
34	411520.25	2210379.83
35	411516.58	2210396.34
36	411513.38	2210413.69
37	411510.88	2210430.82
38	411508.91	2210437.56
39	411506.00	2210447.59
40	411495.86	2210446.17
41	411493.67	2210465.96
42	411489.29	2210481.48
43	411475.48	2210479.86
44	411458.88	2210477.51
45	411462.41	2210459.10
46	411466.13	2210442.18
47	411467.58	2210435.17
48	411469.70	2210424.84
49	411469.47	2210424.48
50	411473.17	2210406.87
51	411476.80	2210388.98
52	411480.33	2210370.90
53	411483.85	2210354.38
54	411485.50	2210346.13
55	411487.14	2210337.87
56	411490.57	2210320.99
57	411493.88	2210304.45
58	411497.21	2210287.80
59	411500.55	2210271.90
60	411504.13	2210254.01
61	411507.33	2210237.63
62	411512.54	2210218.77
63	411515.39	2210197.71
64	411518.59	2210181.31
65	411521.92	2210164.59
66	411525.27	2210147.69
67	411528.71	2210130.53
68	411532.26	2210113.87
69	411535.52	2210097.37
70	411546.36	2210046.74
71	411550.35	2210027.66
72	411551.02	2210027.79
73	411554.70	2210007.58
74	411554.03	2210007.46
75	411557.31	2209990.74
76	411560.48	2209974.87
77	411564.31	2209957.76
78	411567.76	2209940.97
79	411580.00	2209882.70
1	411614.50	2209888.62
Каталог координат характерных точек красной линии, границы планируемого элемента планировочной структуры (квартал, улично-дорожная сеть). Квартал №18		
№ точки	Координата X, м	Координата Y, м
1	411188.73	2210146.89
2	411217.99	2210153.09
3	411247.47	2210159.17
4	411251.11	2210141.97

5	411254.50	2210125.70
6	411257.75	2210109.05
7	411261.01	2210092.38
8	411264.35	2210075.89
9	411267.64	2210059.88
10	411271.60	2210042.72
11	411274.41	2210025.93
12	411277.72	2210009.09
13	411281.27	2209992.72
14	411285.08	2209975.81
15	411255.71	2209969.84
16	411240.28	2209966.83
17	411224.81	2209963.81
18	411221.04	2209979.94
19	411219.03	2209997.15
20	411215.39	2210013.62
21	411211.50	2210029.86
22	411208.30	2210046.42
23	411204.90	2210063.13
24	411201.64	2210079.68
25	411198.20	2210096.28
26	411195.14	2210113.17
27	411191.87	2210130.57
1	411188.73	2210146.89
Каталог координат характерных точек красной линии, границы планируемого элемента планировочной структуры (квартал, улично-дорожная сеть). Квартал №19		
№ точки	Координата X, м	Координата Y, м
1	411290.81	2209977.16
2	411287.32	2209993.80
3	411283.74	2210010.61
4	411280.31	2210027.06
5	411276.52	2210044.36
6	411272.90	2210061.07
7	411269.26	2210077.22
8	411266.25	2210093.41
9	411262.87	2210110.55
10	411255.85	2210144.31
11	411252.62	2210160.43
12	411281.62	2210166.73
13	411310.66	2210173.31
14	411314.42	2210156.52
15	411317.96	2210140.45
16	411321.61	2210122.93
17	411325.29	2210106.14
18	411328.96	2210089.68
19	411332.66	2210073.09
20	411335.86	2210056.80
21	411339.28	2210039.36
22	411342.72	2210022.70
23	411346.04	2210005.82
24	411349.48	2209989.44
25	411319.99	2209983.02
1	411290.81	2209977.16
Каталог координат характерных точек красной линии, границы планируемого элемента планировочной структуры (квартал, улично-дорожная сеть). Квартал №20		
№ точки	Координата X, м	Координата Y, м
1	411316.68	2210173.91
2	411317.02	2210174.75
3	411332.09	2210177.79
4	411346.36	2210180.68

5	411375.49	2210186.50
6	411378.93	2210170.30
7	411382.76	2210152.50
8	411386.45	2210136.34
9	411390.09	2210120.09
10	411393.40	2210102.77
11	411396.92	2210086.12
12	411400.50	2210069.42
13	411404.31	2210052.74
14	411407.48	2210036.35
15	411410.74	2210019.53
16	411414.22	2210002.53
17	411399.46	2209999.48
18	411384.71	2209996.44
19	411355.34	2209990.32
20	411352.08	2210007.21
21	411348.28	2210023.94
22	411345.08	2210040.30
23	411341.70	2210057.44
24	411338.04	2210074.04
25	411334.46	2210090.61
26	411330.74	2210107.44
27	411327.31	2210123.71
28	411323.56	2210140.76
29	411320.11	2210157.51
1	411316.68	2210173.91
Каталог координат характерных точек красной линии, границы планируемого элемента планировочной структуры (квартал, улично-дорожная сеть). Квартал №21		
№ точки	Координата X, м	Координата Y, м
1	411440.77	2210200.18
2	411411.33	2210194.12
3	411382.07	2210187.81
4	411381.70	2210186.50
5	411384.93	2210171.07
6	411388.44	2210154.26
7	411391.85	2210137.90
8	411395.60	2210120.69
9	411399.03	2210104.02
10	411402.55	2210087.28
11	411406.06	2210070.73
12	411409.46	2210053.76
13	411413.11	2210037.06
14	411420.18	2210003.74
15	411479.11	2210015.71
16	411475.32	2210033.30
17	411472.12	2210049.87
18	411468.31	2210066.54
19	411465.70	2210083.00
20	411462.14	2210099.43
21	411458.41	2210116.18
22	411454.54	2210133.99
23	411451.34	2210151.49
24	411448.15	2210167.35
25	411444.34	2210183.86
1	411440.77	2210200.18
Каталог координат характерных точек красной линии, границы планируемого элемента планировочной структуры (квартал, улично-дорожная сеть). Квартал №22		
№ точки	Координата X, м	Координата Y, м
1	411446.39	2210200.93
2	411449.67	2210184.17

3	411453.13	2210167.88
4	411456.92	2210150.28
5	411460.25	2210134.07
6	411463.73	2210117.00
7	411467.17	2210100.29
8	411474.50	2210066.89
9	411477.83	2210050.49
10	411484.83	2210016.87
11	411515.20	2210023.04
12	411529.01	2210025.75
13	411542.77	2210028.44
14	411544.06	2210029.57
15	411540.43	2210045.67
16	411536.72	2210062.25
17	411533.44	2210078.91
18	411529.97	2210095.98
19	411526.19	2210112.65
20	411523.09	2210128.94
21	411519.89	2210145.91
22	411516.54	2210163.38
23	411513.07	2210179.92
24	411509.86	2210196.79
25	411506.10	2210214.41
26	411476.51	2210207.54
1	411446.39	2210200.93
Каталог координат характерных точек красной линии, границы планируемого элемента планировочной структуры (квартал, улично-дорожная сеть). Квартал №23		
№ точки	Координата X, м	Координата Y, м
1	411218.52	2210281.10
2	411228.29	2210249.46
3	411232.18	2210232.39
4	411235.77	2210216.13
5	411239.23	2210198.81
6	411243.00	2210182.36
7	411246.37	2210165.45
8	411234.18	2210162.74
9	411216.96	2210158.91
10	411187.62	2210152.48
11	411184.32	2210169.05
12	411180.24	2210187.63
13	411177.11	2210204.55
14	411175.65	2210209.10
15	411173.14	2210216.97
16	411173.14	2210216.97
17	411179.97	2210224.11
18	411197.12	2210251.14
1	411218.52	2210281.10
Каталог координат характерных точек красной линии, границы планируемого элемента планировочной структуры (квартал, улично-дорожная сеть). Квартал №24		
№ точки	Координата X, м	Координата Y, м
1	411275.10	2210351.82
2	411250.44	2210322.05
3	411225.85	2210293.10
4	411227.23	2210284.54
5	411229.92	2210267.83
6	411233.75	2210250.17
7	411237.43	2210233.46
8	411240.98	2210216.70
9	411244.51	2210199.86
10	411248.49	2210182.48

11	411251.48	2210166.53
12	411280.47	2210172.65
13	411309.47	2210178.62
14	411309.52	2210180.59
15	411306.70	2210195.52
16	411303.25	2210212.34
17	411299.84	2210228.84
18	411296.35	2210245.72
19	411293.46	2210262.40
20	411290.17	2210279.07
21	411286.89	2210295.76
22	411282.51	2210314.65
1	411275.10	2210351.82
Каталог координат характерных точек красной линии, границы планируемого элемента планировочной структуры (квартал, улично-дорожная сеть). Квартал №25		
№ точки	Координата X, м	Координата Y, м
1	411329.52	2210411.84
2	411338.26	2210376.40
3	411341.66	2210359.41
4	411345.26	2210342.77
5	411348.27	2210325.94
6	411352.07	2210309.01
7	411353.68	2210300.02
8	411355.08	2210292.23
9	411358.48	2210276.03
10	411361.47	2210259.01
11	411364.62	2210242.09
12	411367.84	2210225.45
13	411371.03	2210209.01
14	411374.30	2210192.07
15	411345.20	2210185.99
16	411317.40	2210180.20
17	411316.34	2210180.46
18	411315.33	2210181.50
19	411312.02	2210196.60
20	411308.83	2210213.37
21	411305.53	2210230.12
22	411302.56	2210247.02
23	411299.17	2210263.48
24	411295.88	2210279.87
25	411292.53	2210296.97
26	411288.76	2210316.04
27	411285.11	2210333.02
28	411281.82	2210349.48
29	411280.20	2210358.33
30	411307.44	2210380.87
31	411306.53	2210385.49
1	411329.52	2210411.84
Каталог координат характерных точек красной линии, границы планируемого элемента планировочной структуры (квартал, улично-дорожная сеть). Квартал №26		
№ точки	Координата X, м	Координата Y, м
1	411389.71	2210465.26
2	411385.10	2210459.02
3	411360.57	2210445.22
4	411335.55	2210417.70
5	411337.20	2210410.28
6	411340.96	2210393.38
7	411344.05	2210376.46
8	411347.48	2210360.13
9	411350.60	2210343.64

10	411353.83	2210327.47
11	411357.38	2210310.50
12	411363.77	2210276.92
13	411366.70	2210260.09
14	411370.00	2210243.16
15	411373.32	2210226.69
16	411376.98	2210209.98
17	411380.33	2210193.34
18	411439.55	2210205.80
19	411435.90	2210222.58
20	411432.42	2210239.18
21	411428.92	2210255.82
22	411425.41	2210272.57
23	411422.12	2210289.00
24	411419.00	2210305.81
25	411416.13	2210322.59
26	411412.98	2210339.43
27	411410.27	2210355.55
28	411407.63	2210372.48
29	411404.51	2210389.76
30	411401.47	2210406.69
31	411398.19	2210423.21
32	411394.55	2210440.86
1	411389.71	2210465.26
Каталог координат характерных точек красной линии, границы планируемого элемента планировочной структуры (квартал, улично-дорожная сеть). Квартал №27		
№ точки	Координата X, м	Координата Y, м
1	411395.19	2210466.97
2	411425.00	2210471.75
3	411425.09	2210471.22
4	411454.92	2210477.68
5	411458.73	2210456.77
6	411461.87	2210438.21
7	411465.34	2210420.00
8	411468.55	2210402.80
9	411471.96	2210386.45
10	411475.22	2210371.09
11	411478.73	2210353.64
12	411482.08	2210336.49
13	411485.22	2210319.61
14	411491.63	2210286.99
15	411495.22	2210270.37
16	411498.32	2210252.92
17	411501.45	2210236.21
18	411504.83	2210220.06
19	411475.21	2210213.42
20	411445.20	2210206.99
21	411441.35	2210223.75
22	411437.65	2210240.34
23	411434.31	2210256.81
24	411427.95	2210290.10
25	411424.94	2210307.25
26	411421.74	2210324.45
27	411422.68	2210324.63
28	411418.59	2210340.64
29	411420.17	2210340.97
30	411416.72	2210357.36
31	411415.65	2210357.11
32	411412.51	2210374.12
33	411409.37	2210391.54
34	411405.68	2210409.48

35	411402.46	2210427.37
36	411399.21	2210445.42
37	411397.22	2210456.11
1	411395.19	2210466.97
Каталог координат характерных точек красной линии, границы планируемого элемента планировочной структуры (квартал, улично-дорожная сеть). Квартал №28		
№ точки	Координата X, м	Координата Y, м
1	410863.33	2210318.48
2	410882.44	2210343.47
3	410905.65	2210371.59
4	410913.13	2210354.88
5	410920.00	2210336.21
6	410926.12	2210317.09
7	410933.40	2210296.88
8	410938.87	2210279.44
9	410946.06	2210261.16
10	410952.68	2210242.39
11	410959.76	2210223.80
12	410967.91	2210204.65
13	410973.76	2210187.06
14	410980.80	2210168.12
15	410988.27	2210148.33
16	410995.19	2210129.41
17	411001.13	2210110.93
18	411008.54	2210091.65
19	411008.21	2210090.04
20	410985.74	2210066.98
21	410961.50	2210042.54
22	410953.76	2210064.57
23	410947.45	2210083.12
24	410940.86	2210101.57
25	410934.04	2210120.20
26	410927.12	2210138.96
27	410920.43	2210157.72
28	410913.61	2210176.66
29	410906.53	2210195.40
30	410899.20	2210214.09
31	410891.96	2210233.28
32	410884.82	2210251.97
33	410877.98	2210270.79
1	410863.33	2210318.48
Каталог координат характерных точек красной линии, границы планируемого элемента планировочной структуры (квартал, улично-дорожная сеть). Квартал №29		
№ точки	Координата X, м	Координата Y, м
1	410983.91	2210179.23
2	410990.74	2210160.27
3	410997.55	2210141.37
4	411003.97	2210123.01
5	411011.82	2210100.84
6	411016.49	2210099.74
7	411036.95	2210120.85
8	411060.36	2210145.48
9	411053.56	2210164.44
10	411047.06	2210182.64
11	411025.88	2210239.43
12	411019.53	2210258.10
13	410985.35	2210352.55
14	410977.95	2210371.08
15	410971.15	2210389.77
16	410964.67	2210408.69

17	410957.43	2210430.96
18	410955.16	2210432.71
19	410952.39	2210433.29
20	410947.61	2210430.16
21	410945.50	2210428.24
22	410930.20	2210412.37
23	410910.69	2210386.00
24	410923.30	2210348.46
25	410949.67	2210273.06
26	410977.43	2210197.75
1	410983.91	2210179.23

**Каталог координат характерных точек красной линии,
границы планируемого элемента планировочной структуры
(квартал, улично-дорожная сеть). Квартал №30**

№ точки	Координата X, м	Координата Y, м
1	411000.06	2210505.27
2	411007.68	2210484.55
3	411015.51	2210461.16
4	411021.86	2210443.19
5	411029.34	2210424.48
6	411036.63	2210406.01
7	411051.62	2210368.08
8	411059.52	2210349.64
9	411065.90	2210331.30
10	411072.43	2210312.50
11	411079.66	2210293.75
12	411086.01	2210276.29
13	411093.08	2210257.04
14	411099.69	2210237.92
15	411106.53	2210219.78
16	411114.25	2210200.07
17	411091.01	2210176.01
18	411068.79	2210151.34
19	411064.81	2210153.40
20	411056.31	2210177.50
21	411049.42	2210197.04
22	411042.56	2210215.84
23	411035.90	2210234.10
24	411028.85	2210253.36
25	411022.48	2210272.28
26	411015.70	2210291.09
27	411008.96	2210310.05
28	411001.94	2210328.58
29	410995.51	2210347.52
30	410988.08	2210366.42
31	410981.46	2210384.55
32	410974.54	2210403.49
33	410967.57	2210421.78
34	410960.01	2210441.92
35	410956.38	2210452.03
36	410966.64	2210464.60
37	410975.07	2210474.93
1	411000.06	2210505.27

**Каталог координат характерных точек красной линии,
границы планируемого элемента планировочной структуры
(квартал, улично-дорожная сеть). Квартал №31**

№ точки	Координата X, м	Координата Y, м
1	411038.55	2210549.25
2	411043.68	2210535.82
3	411050.42	2210516.71
4	411039.28	2210512.18
5	411046.10	2210493.38

6	411052.35	2210475.94
7	411059.47	2210456.75
8	411059.56	2210456.53
9	411067.19	2210439.18
10	411075.96	2210442.92
11	411082.74	2210424.55
12	411089.67	2210405.15
13	411095.45	2210386.06
14	411096.22	2210384.41
15	411102.90	2210367.17
16	411109.39	2210349.99
17	411116.57	2210332.02
18	411124.23	2210312.93
19	411131.12	2210294.52
20	411139.20	2210274.35
21	411146.38	2210255.59
22	411151.02	2210243.10
23	411146.58	2210238.04
24	411137.14	2210228.01
25	411120.65	2210210.72
26	411117.66	2210210.58
27	411113.17	2210222.63
28	411107.67	2210241.10
29	411101.16	2210260.14
30	411094.55	2210278.74
31	411086.92	2210296.85
32	411079.10	2210314.49
33	411071.93	2210332.77
34	411058.66	2210370.20
35	411050.95	2210390.26
36	411044.07	2210408.63
37	411037.15	2210426.32
38	411030.04	2210444.29
39	411022.87	2210463.48
40	411016.03	2210482.45
41	411009.20	2210501.26
42	411004.27	2210512.36
1	411038.55	2210549.25

**Каталог координат характерных точек красной линии,
границы планируемого элемента планировочной структуры
(квартал, улично-дорожная сеть). Квартал №32**

№ точки	Координата X, м	Координата Y, м
1	411098.72	2210421.77
2	411106.07	2210402.67
3	411112.10	2210383.93
4	411119.35	2210365.12
5	411126.07	2210346.47
6	411132.80	2210327.80
7	411139.90	2210309.19
8	411146.73	2210290.64
9	411154.01	2210271.77
10	411161.06	2210252.84
11	411167.66	2210233.28
12	411187.89	2210257.60
13	411191.72	2210260.94
14	411214.50	2210288.00
15	411211.49	2210291.55
16	411205.48	2210297.47
17	411200.40	2210307.10
18	411198.22	2210311.01
19	411194.40	2210318.97
20	411190.66	2210327.73

21	411183.66	2210345.73
22	411183.37	2210345.89
23	411176.01	2210364.26
24	411168.75	2210382.81
25	411161.48	2210401.37
26	411154.26	2210419.81
27	411146.99	2210438.40
28	411139.79	2210456.90
29	411132.17	2210475.66
30	411125.28	2210494.28
31	411118.15	2210512.82
32	411110.36	2210531.74
33	411103.39	2210550.68
34	411096.79	2210569.19
35	411092.50	2210579.04
36	411068.02	2210576.12
37	411042.97	2210571.23
38	411048.23	2210553.71
39	411055.79	2210533.71
40	411062.91	2210514.85
41	411070.82	2210496.37
42	411070.98	2210495.92
43	411076.99	2210478.30
44	411077.25	2210477.57
45	411084.23	2210458.93
46	411091.83	2210440.33
1	411098.72	2210421.77
Каталог координат характерных точек красной линии, границы планируемого элемента планировочной структуры (квартал, улично-дорожная сеть). Квартал №33		
№ точки	Координата X, м	Координата Y, м
1	411215.03	2210293.41
2	411205.65	2210309.11
3	411198.21	2210323.11
4	411191.17	2210339.72
5	411184.11	2210357.94
6	411177.12	2210376.83
7	411169.34	2210395.36
8	411162.59	2210413.99
9	411155.01	2210432.15
10	411147.95	2210451.05
11	411140.90	2210469.90
12	411133.77	2210488.00
13	411127.65	2210504.47
14	411121.62	2210520.51
15	411115.52	2210535.93
16	411109.40	2210551.81
17	411103.27	2210567.78
18	411099.65	2210580.02
19	411130.86	2210583.69
20	411161.44	2210587.08
21	411165.63	2210573.93
22	411171.07	2210557.56
23	411177.37	2210542.21
24	411183.83	2210526.28
25	411189.70	2210510.38
26	411196.76	2210491.58
27	411204.06	2210472.92
28	411211.33	2210454.38
29	411218.79	2210435.86
30	411226.29	2210416.75
31	411233.21	2210398.53

32	411240.33	2210379.72
33	411246.84	2210363.59
34	411251.33	2210353.23
35	411256.47	2210341.51
36	411254.13	2210339.22
37	411242.91	2210325.89
38	411233.08	2210314.81
1	411215.03	2210293.41
Каталог координат характерных точек красной линии, границы планируемого элемента планировочной структуры (квартал, улично-дорожная сеть). Квартал №34		
№ точки	Координата X, м	Координата Y, м
1	411168.44	2210587.89
2	411167.33	2210586.35
3	411171.38	2210574.71
4	411189.08	2210528.38
5	411195.28	2210512.66
6	411202.55	2210493.73
7	411209.66	2210475.17
8	411216.84	2210456.43
9	411224.10	2210438.00
10	411231.25	2210419.16
11	411238.78	2210400.54
12	411244.54	2210384.30
13	411250.52	2210368.42
14	411257.67	2210348.73
15	411259.19	2210347.04
16	411283.42	2210371.24
17	411307.75	2210396.64
18	411301.75	2210410.02
19	411294.91	2210425.92
20	411287.80	2210441.44
21	411280.23	2210459.64
22	411272.53	2210478.69
23	411265.56	2210496.94
24	411258.51	2210515.50
25	411251.41	2210534.22
26	411244.16	2210553.10
27	411237.54	2210571.62
28	411229.74	2210589.72
29	411227.35	2210594.14
30	411192.39	2210590.83
1	411168.44	2210587.89
Каталог координат характерных точек красной линии, границы планируемого элемента планировочной структуры (квартал, улично-дорожная сеть). Квартал №35		
№ точки	Координата X, м	Координата Y, м
1	411234.18	2210594.82
2	411242.27	2210573.24
3	411248.42	2210556.83
4	411254.59	2210540.65
5	411260.97	2210525.18
6	411268.08	2210506.57
7	411275.45	2210487.97
8	411288.96	2210453.35
9	411295.46	2210437.53
10	411303.28	2210418.55
11	411310.43	2210400.88
12	411332.64	2210424.57
13	411336.10	2210428.36
14	411354.79	2210449.43
15	411352.25	2210455.52

16	411346.53	2210471.07
17	411340.28	2210487.12
18	411328.14	2210518.68
19	411322.08	2210534.06
20	411316.21	2210548.68
21	411310.06	2210564.41
22	411303.83	2210581.15
23	411297.01	2210598.58
24	411294.85	2210600.01
25	411292.66	2210600.82
26	411265.40	2210597.88
1	411234.18	2210594.82

**Каталог координат характерных точек красной линии,
границы планируемого элемента планировочной структуры
(квартал, улично-дорожная сеть). Квартал №36**

№ точки	Координата X, м	Координата Y, м
1	411303.11	2210601.61
2	411302.34	2210599.62
3	411308.53	2210583.03
4	411314.68	2210567.52
5	411327.19	2210536.41
6	411333.67	2210521.02
7	411339.72	2210506.13
8	411345.90	2210489.22
9	411352.13	2210472.19
10	411359.62	2210453.42
11	411368.54	2210461.85
12	411373.35	2210465.24
13	411382.79	2210469.00
14	411412.65	2210476.18
15	411406.40	2210495.44
16	411400.74	2210512.28
17	411394.57	2210528.13
18	411388.31	2210544.24
19	411382.08	2210560.24
20	411376.21	2210576.06
21	411370.13	2210592.67
22	411365.43	2210605.34
23	411362.33	2210606.79
24	411333.33	2210604.38
1	411303.11	2210601.61

**Каталог координат характерных точек красной линии,
границы планируемого элемента планировочной структуры
(квартал, улично-дорожная сеть). Квартал №37**

№ точки	Координата X, м	Координата Y, м
1	411381.53	2210577.81
2	411375.62	2210593.37
3	411370.67	2210606.17
4	411371.03	2210607.75
5	411403.07	2210611.19
6	411432.43	2210613.67
7	411447.41	2210570.78
8	411453.52	2210554.75
9	411459.35	2210538.99
10	411465.60	2210522.37
11	411471.19	2210506.51
12	411478.64	2210486.15
13	411447.72	2210482.62
14	411423.02	2210478.32
15	411418.90	2210479.08
16	411412.63	2210497.03
17	411406.03	2210513.73

18	411400.26	2210528.81
19	411393.65	2210545.29
20	411387.81	2210561.28
21	411381.87	2210576.88
1	411381.53	2210577.81

**Каталог координат характерных точек красной линии,
границы планируемого элемента планировочной структуры
(квартал, улично-дорожная сеть). Квартал №38**

№ точки	Координата X, м	Координата Y, м
1	411439.47	2210620.29
2	411471.44	2210626.23
3	411476.13	2210610.76
4	411478.43	2210605.82
5	411480.27	2210600.55
6	411482.51	2210594.72
7	411488.10	2210578.59
8	411493.39	2210562.14
9	411499.26	2210544.43
10	411503.20	2210528.98
11	411508.15	2210510.82
12	411513.33	2210495.46
13	411513.36	2210492.79
14	411512.77	2210491.76
15	411510.22	2210490.94
16	411485.87	2210486.98
17	411478.61	2210506.76
18	411473.21	2210522.37
19	411467.19	2210538.65
20	411460.91	2210555.28
21	411454.90	2210571.52
22	411448.87	2210587.36
23	411443.27	2210603.68
24	411438.16	2210618.46
1	411439.47	2210620.29

**Каталог координат характерных точек красной линии,
границы планируемого элемента планировочной структуры
(квартал, улично-дорожная сеть). Квартал №39**

№ точки	Координата X, м	Координата Y, м
1	411491.89	2210628.71
2	411534.01	2210635.91
3	411539.51	2210618.77
4	411545.27	2210600.83
5	411550.88	2210583.08
6	411556.57	2210565.26
7	411561.69	2210547.40
8	411567.24	2210529.55
9	411572.43	2210511.59
10	411529.98	2210504.16
11	411524.82	2210522.10
12	411519.22	2210540.01
13	411513.96	2210557.96
14	411508.23	2210575.71
15	411502.76	2210593.64
16	411497.22	2210611.52
1	411491.89	2210628.71

**Каталог координат характерных точек красной линии,
границы планируемого элемента планировочной структуры
(квартал, улично-дорожная сеть). Квартал №40**

№ точки	Координата X, м	Координата Y, м
1	411504.43	2210766.05
2	411549.29	2210765.62
3	411553.19	2210752.67

4	411558.55	2210734.92
5	411569.35	2210699.09
6	411574.77	2210681.11
7	411580.17	2210663.17
8	411586.52	2210645.43
9	411590.90	2210627.58
10	411596.30	2210609.66
11	411601.69	2210591.79
12	411607.07	2210573.94
13	411612.45	2210556.10
14	411617.83	2210538.27
15	411623.19	2210520.47
16	411580.55	2210513.01
17	411575.10	2210530.80
18	411569.79	2210548.56
19	411564.53	2210566.39
20	411559.21	2210584.29
21	411553.78	2210602.15
22	411548.49	2210620.01
23	411543.04	2210637.95
24	411537.62	2210655.98
25	411532.35	2210673.90
26	411526.83	2210691.71
27	411521.52	2210709.55
28	411516.12	2210727.51
29	411510.65	2210745.58
1	411504.43	2210766.05
Каталог координат характерных точек красной линии, границы планируемого элемента планировочной структуры (квартал, улично-дорожная сеть). Квартал №41		
№ точки	Координата X, м	Координата Y, м
1	410882.65	2210238.42
2	410865.07	2210229.75
3	410845.84	2210220.26
4	410827.94	2210211.43
5	410818.41	2210206.51
6	410796.16	2210229.54
7	410781.15	2210244.07
8	410808.32	2210271.88
9	410825.78	2210282.09
10	410843.48	2210292.54
11	410861.00	2210302.88
12	410872.15	2210267.75
1	410882.65	2210238.42
Каталог координат характерных точек красной линии, границы планируемого элемента планировочной структуры (квартал, улично-дорожная сеть). Квартал №42		
№ точки	Координата X, м	Координата Y, м
1	410910.82	2210398.53
2	410922.91	2210415.21
3	410934.56	2210431.05
4	410946.10	2210446.71
5	410970.62	2210479.09
6	410984.01	2210496.86
7	410995.24	2210512.35
8	410981.61	2210524.78
9	410975.00	2210530.83
10	410971.95	2210533.12
11	410949.42	2210553.31
12	410938.02	2210537.61
13	410914.07	2210505.59
14	410900.93	2210488.07

15	410890.27	2210473.48
16	410879.00	2210456.99
17	410867.31	2210440.37
18	410856.44	2210422.63
19	410844.60	2210408.30
20	410832.04	2210392.39
21	410818.60	2210377.43
22	410840.25	2210356.72
23	410862.92	2210335.72
24	410868.15	2210341.46
25	410875.28	2210350.99
26	410899.04	2210382.81
1	410910.82	2210398.53
Каталог координат характерных точек красной линии, границы планируемого элемента планировочной структуры (квартал, улично-дорожная сеть). Квартал №43		
№ точки	Координата X, м	Координата Y, м
1	411038.49	2210578.50
2	411032.95	2210595.91
3	411027.18	2210613.50
4	411021.96	2210631.01
5	411016.58	2210648.78
6	411011.04	2210667.22
7	411005.49	2210684.70
8	410999.83	2210702.01
9	410994.25	2210720.06
10	410991.93	2210744.14
11	410990.10	2210763.05
12	410988.28	2210781.96
13	410986.46	2210800.87
14	410984.62	2210819.83
15	411011.36	2210822.78
16	411038.34	2210825.79
17	411040.08	2210806.97
18	411041.83	2210788.05
19	411043.58	2210769.14
20	411045.33	2210750.21
21	411047.26	2210729.41
22	411053.76	2210709.21
23	411058.74	2210691.19
24	411064.37	2210673.57
25	411069.70	2210655.86
26	411075.39	2210637.56
27	411080.26	2210620.54
28	411085.00	2210602.79
29	411089.81	2210585.23
30	411064.94	2210581.76
1	411038.49	2210578.50
Каталог координат характерных точек красной линии, границы планируемого элемента планировочной структуры (квартал, улично-дорожная сеть). Квартал №44		
№ точки	Координата X, м	Координата Y, м
1	411095.21	2210585.73
2	411090.45	2210601.38
3	411086.25	2210616.16
4	411074.22	2210659.16
5	411070.00	2210673.86
6	411065.66	2210687.71
7	411061.48	2210701.18
8	411057.46	2210715.34
9	411053.14	2210730.17
10	411052.19	2210740.63

11	411051.23	2210751.08
12	411049.49	2210769.99
13	411047.76	2210788.88
14	411046.04	2210807.73
15	411044.31	2210826.56
16	411075.87	2210829.95
17	411107.43	2210833.35
18	411109.16	2210814.53
19	411110.77	2210795.68
20	411112.39	2210776.79
21	411114.01	2210757.87
22	411115.93	2210735.40
23	411120.86	2210719.75
24	411124.57	2210707.66
25	411128.83	2210693.85
26	411133.28	2210679.02
27	411137.49	2210664.36
28	411146.56	2210636.06
29	411150.47	2210622.05
30	411153.95	2210607.75
31	411157.83	2210593.26
32	411126.14	2210589.03
1	411095.21	2210585.73

**Каталог координат характерных точек красной линии,
границы планируемого элемента планировочной структуры
(квартал, улично-дорожная сеть). Квартал №45**

№ точки	Координата X, м	Координата Y, м
1	411164.25	2210593.29
2	411195.88	2210596.96
3	411203.52	2210597.48
4	411225.93	2210599.91
5	411225.87	2210601.42
6	411221.61	2210614.30
7	411208.34	2210655.80
8	411203.98	2210669.44
9	411199.76	2210683.69
10	411195.68	2210697.15
11	411191.76	2210711.15
12	411191.51	2210711.52
13	411187.26	2210725.72
14	411183.43	2210739.05
15	411175.79	2210765.60
16	411168.13	2210762.54
17	411149.01	2210760.24
18	411121.14	2210756.86
19	411122.85	2210736.84
20	411127.00	2210719.99
21	411130.97	2210707.24
22	411135.18	2210693.38
23	411139.11	2210679.90
24	411143.02	2210665.25
25	411146.99	2210650.98
26	411151.59	2210636.98
27	411156.36	2210621.96
28	411160.11	2210608.29
1	411164.25	2210593.29

**Каталог координат характерных точек красной линии,
границы планируемого элемента планировочной структуры
(квартал, улично-дорожная сеть). Квартал №46**

№ точки	Координата X, м	Координата Y, м
1	411293.49	2210609.36
2	411285.08	2210635.17

3	411281.00	2210650.15
4	411258.27	2210718.05
5	411254.06	2210732.25
6	411250.07	2210746.34
7	411245.26	2210763.19
8	411222.21	2210761.26
9	411213.82	2210762.49
10	411200.45	2210764.46
11	411187.97	2210768.30
12	411181.60	2210767.36
13	411189.21	2210739.60
14	411192.71	2210726.06
15	411196.87	2210711.65
16	411201.12	2210697.74
17	411209.88	2210669.47
18	411214.31	2210655.65
19	411218.59	2210642.14
20	411223.00	2210628.00
21	411227.44	2210614.44
22	411231.56	2210600.57
23	411262.93	2210603.45
24	411290.72	2210606.18
1	411293.49	2210609.36

**Каталог координат характерных точек красной линии,
границы планируемого элемента планировочной структуры
(квартал, улично-дорожная сеть). Квартал №47**

№ точки	Координата X, м	Координата Y, м
1	411274.46	2210689.21
2	411264.76	2210718.00
3	411260.49	2210732.64
4	411256.61	2210747.09
5	411252.12	2210763.79
6	411282.72	2210766.39
7	411313.83	2210769.02
8	411317.27	2210754.53
9	411320.73	2210739.93
10	411325.98	2210725.52
11	411330.35	2210711.74
12	411334.61	2210697.91
13	411338.25	2210684.33
14	411343.51	2210670.07
15	411348.17	2210656.17
16	411352.20	2210642.43
17	411356.78	2210627.44
18	411360.65	2210612.48
19	411331.72	2210609.85
20	411304.24	2210607.51
21	411301.06	2210607.88
22	411299.51	2210609.00
23	411296.26	2210620.25
24	411292.10	2210634.66
25	411288.63	2210647.49
26	411283.76	2210661.33
27	411278.91	2210674.89
1	411274.46	2210689.21

**Каталог координат характерных точек красной линии,
границы планируемого элемента планировочной структуры
(квартал, улично-дорожная сеть). Квартал №48**

№ точки	Координата X, м	Координата Y, м
1	411336.88	2210711.33
2	411331.71	2210725.44
3	411327.18	2210739.44

4	411322.60	2210753.88
5	411318.91	2210769.46
6	411347.97	2210771.93
7	411352.79	2210757.25
8	411386.04	2210759.78
9	411389.57	2210745.63
10	411393.97	2210731.46
11	411398.33	2210717.38
12	411403.18	2210703.35
13	411407.40	2210689.67
14	411411.89	2210675.55
15	411416.51	2210661.28
16	411421.47	2210647.04
17	411426.14	2210633.17
18	411430.44	2210619.36
19	411428.14	2210618.11
20	411397.97	2210615.46
21	411367.81	2210612.13
22	411363.25	2210626.43
23	411358.48	2210640.12
24	411354.27	2210654.37
25	411350.01	2210668.01
26	411345.33	2210683.00
27	411341.24	2210696.97
1	411336.88	2210711.33
Каталог координат характерных точек красной линии, границы планируемого элемента планировочной структуры (квартал, улично-дорожная сеть). Квартал №49		
№ точки	Координата X, м	Координата Y, м
1	411392.16	2210760.43
2	411432.39	2210764.62
3	411434.70	2210751.11
4	411429.67	2210750.33
5	411433.98	2210732.63
6	411440.70	2210734.00
7	411442.96	2210727.47
8	411446.98	2210713.01
9	411450.79	2210699.33
10	411459.27	2210670.71
11	411462.71	2210656.05
12	411468.16	2210639.82
13	411432.91	2210631.03
14	411427.24	2210647.22
15	411422.55	2210662.02
16	411412.81	2210690.05
17	411408.46	2210704.12
18	411403.88	2210718.41
19	411401.68	2210725.91
20	411396.33	2210745.19
1	411392.16	2210760.43
Каталог координат характерных точек красной линии, границы планируемого элемента планировочной структуры (квартал, улично-дорожная сеть). Квартал №50		
№ точки	Координата X, м	Координата Y, м
1	411449.47	2210758.02
2	411496.63	2210763.30
3	411501.43	2210746.82
4	411506.20	2210730.43
5	411511.45	2210714.06
6	411516.24	2210697.65
7	411521.42	2210681.28
8	411526.55	2210664.95

9	411531.57	2210648.63
10	411484.39	2210643.20
11	411479.29	2210659.60
12	411474.16	2210675.97
13	411469.09	2210692.35
14	411464.26	2210708.80
15	411459.08	2210725.19
16	411454.19	2210741.65
1	411449.47	2210758.02
Каталог координат характерных точек красной линии, границы планируемого элемента планировочной структуры (квартал, улично-дорожная сеть). Кварталы №№ 51-57		
№ точки	Координата X, м	Координата Y, м
1	410916.69	2210812.25
2	410934.58	2210814.02
3	410968.66	2210817.45
4	410970.34	2210801.67
5	410972.75	2210781.06
6	410973.96	2210770.29
7	410975.21	2210759.20
8	410978.09	2210733.87
9	410956.55	2210727.78
10	410935.03	2210721.70
11	410921.62	2210743.37
12	410915.60	2210753.10
13	410910.04	2210762.08
14	410903.57	2210773.55
15	410915.14	2210778.25
16	410912.55	2210786.19
17	410908.81	2210788.68
18	410904.61	2210783.82
19	410898.69	2210780.78
20	410897.00	2210780.37
21	410896.83	2210780.26
22	410893.15	2210774.06
23	410908.10	2210750.59
24	410919.34	2210732.31
25	410931.18	2210712.29
26	410980.31	2210722.22
27	410985.33	2210704.32
28	410990.24	2210686.90
29	410995.72	2210668.44
30	411001.32	2210650.81
31	411007.11	2210632.95
32	411011.95	2210615.14
33	411017.30	2210597.43
34	411022.06	2210579.27
35	411026.78	2210560.68
36	411029.26	2210549.47
37	411009.20	2210526.57
38	410999.24	2210519.87
39	410978.00	2210539.01
40	410959.12	2210559.69
41	410953.19	2210581.29
42	410950.48	2210592.02
43	410947.77	2210602.76
44	410942.11	2210624.33
45	410934.25	2210639.47
46	410924.72	2210660.48
47	410913.88	2210678.49
48	410911.74	2210677.20
49	410869.72	2210677.18

50	410868.86	2210692.16
51	410868.05	2210707.13
52	410867.62	2210713.97
53	410873.80	2210740.73
54	410864.06	2210742.98
55	410857.92	2210716.42
56	410859.63	2210677.12
57	410844.76	2210677.09
58	410842.31	2210668.24
59	410837.85	2210648.58
60	410840.08	2210618.24
61	410806.55	2210579.95
62	410802.69	2210572.14
63	410794.05	2210555.50
64	410819.26	2210579.29
65	410830.18	2210591.75
66	410842.29	2210589.56
67	410843.24	2210578.70
68	410844.64	2210566.75
69	410848.28	2210560.77
70	410829.87	2210535.31
71	410819.46	2210523.10
72	410805.89	2210507.18
73	410797.25	2210487.66
74	410775.87	2210458.70
75	410761.03	2210438.58
76	410747.39	2210420.06
77	410740.15	2210410.26
78	410732.91	2210400.45
79	410739.61	2210393.04
80	410754.45	2210413.16
81	410769.21	2210433.34
82	410783.72	2210453.77
83	410798.15	2210474.23
84	410812.67	2210494.67
85	410821.53	2210507.13
86	410830.19	2210519.35
87	410838.80	2210531.53
88	410847.43	2210543.72
89	410859.25	2210560.40
90	410853.78	2210570.80
91	410851.57	2210596.21
92	410848.94	2210619.90
93	410874.88	2210618.07
94	410874.84	2210597.02
95	410884.68	2210595.02
96	410884.35	2210616.02
97	410883.93	2210626.61
98	410880.24	2210626.96
99	410847.90	2210629.25
100	410852.62	2210648.05
101	410856.98	2210666.59
102	410881.84	2210663.86
103	410884.49	2210663.62
104	410905.87	2210662.70
105	410916.60	2210663.25
106	410936.02	2210623.36
107	410942.65	2210579.76
108	410943.05	2210558.76
109	410932.53	2210541.47
110	410924.65	2210528.91
111	410915.56	2210516.98
112	410906.51	2210505.11

113	410897.47	2210493.25
114	410888.90	2210481.72
115	410880.69	2210469.94
116	410871.78	2210457.90
117	410863.39	2210444.65
118	410855.73	2210434.77
119	410853.89	2210432.40
120	410845.78	2210420.90
121	410835.89	2210409.06
122	410826.48	2210397.04
123	410816.01	2210384.80
124	410806.49	2210373.20
125	410796.13	2210362.74
126	410790.26	2210355.46
127	410784.39	2210348.18
128	410788.35	2210343.95
129	410800.18	2210357.34
130	410814.12	2210373.11
131	410837.27	2210352.00
132	410859.28	2210331.61
133	410844.86	2210315.33
134	410830.74	2210299.39
135	410815.04	2210286.54
136	410808.34	2210280.44
137	410800.22	2210273.04
138	410793.10	2210266.03
139	410785.97	2210259.00
140	410772.64	2210245.85
141	410772.09	2210245.28
142	410773.58	2210243.84
143	410774.82	2210242.67
144	410820.00	2210200.34
145	410820.74	2210200.74
146	410847.46	2210213.57
147	410867.09	2210223.75
148	410884.68	2210232.81
149	410894.90	2210204.64
150	410900.98	2210188.71
151	410907.32	2210171.38
152	410914.58	2210151.59
153	410921.55	2210131.95
154	410935.84	2210091.61
155	410922.14	2210077.67
156	410909.72	2210065.50
157	410896.52	2210052.13
158	410883.53	2210038.73
159	410888.89	2210033.49
160	410890.09	2210034.69
161	410901.87	2210046.45
162	410913.84	2210058.41
163	410937.29	2210082.48
164	410940.55	2210077.38
165	410943.80	2210068.81
166	410955.83	2210037.07
167	410945.35	2210026.30
168	410933.52	2210014.33
169	410921.69	2210002.35
170	410909.75	2209990.25
171	410897.88	2209977.94
172	410885.52	2209965.49
173	410852.12	2209997.36
174	410837.57	2210011.41
175	410823.12	2210025.30

176	410807.56	2210039.55
177	410803.72	2210035.57
178	410816.15	2210023.30
179	410843.10	2209997.65
180	410856.40	2209984.89
181	410856.61	2209984.56
182	410869.46	2209972.21
183	410887.27	2209954.57
184	410895.58	2209963.48
185	410905.81	2209974.45
186	410940.65	2209938.58
187	410951.81	2209928.17
188	410962.95	2209917.78
189	410955.89	2209910.22
190	410951.83	2209905.96
191	410940.75	2209894.32
192	410924.29	2209862.64
193	410931.65	2209855.66
194	410948.61	2209888.14
195	410961.89	2209902.22
196	410976.70	2209910.04
197	410976.26	2209910.88
198	410961.10	2209924.89
199	410952.47	2209933.49
200	410945.30	2209940.65
201	410933.87	2209953.16
202	410910.51	2209977.69
203	410922.21	2209989.98
204	410935.19	2210002.41
205	410958.91	2210028.68
206	410973.47	2210013.70
207	410987.37	2209999.08
208	410999.64	2209985.85
209	411015.53	2209970.34
210	411031.71	2209955.47
211	411045.46	2209942.09
212	411049.51	2209945.17
213	411029.20	2209966.46
214	411025.05	2209970.81
215	411005.89	2209991.31
216	410979.37	2210018.71
217	410964.96	2210034.54
218	410966.73	2210036.94
219	410984.12	2210055.96
220	410998.24	2210070.71
221	411012.03	2210085.12
222	411025.04	2210098.88
223	411042.77	2210117.38
224	411062.25	2210137.51
225	411076.68	2210151.36
226	411084.07	2210159.41
227	411091.46	2210167.84
228	411105.11	2210182.44
229	411119.15	2210196.79
230	411134.15	2210212.48
231	411147.76	2210225.62
232	411162.42	2210204.03
233	411165.97	2210201.99
234	411176.13	2210157.56
235	411185.27	2210108.47
236	411194.43	2210059.28
237	411203.45	2210010.12
238	411212.48	2209960.92

239	411238.84	2209834.06
240	411253.52	2209765.62
241	411247.66	2209764.36
242	411232.95	2209832.89
243	411230.88	2209842.54
244	411229.40	2209842.22
Каталог координат характерных точек красной линии, границы планируемого элемента планировочной структуры (квартал, улично-дорожная сеть). Квартал № 51		
№ точки	Координата X, м	Координата Y, м
1	411083.25	2209998.38
2	411081.97	2209991.63
3	411067.03	2210005.98
4	411062.70	2210010.14
5	411044.08	2210028.03
6	411040.52	2210031.30
7	411047.42	2210038.82
8	411054.46	2210046.20
9	411075.42	2210066.18
10	411082.99	2210073.41
11	411081.40	2210063.60
12	411058.90	2210042.14
13	411048.43	2210032.16
14	411064.18	2210016.87
Каталог координат характерных точек красной линии, границы планируемого элемента планировочной структуры (квартал, улично-дорожная сеть). Квартал № 58		
№ точки	Координата X, м	Координата Y, м
1	411305.31	2209458.82
2	411310.61	2209459.25
3	411315.87	2209437.01
4	411307.15	2209437.87
5	411302.20	2209416.18
6	411293.21	2209376.26
7	411292.38	2209372.59
8	411288.94	2209357.29
9	411288.54	2209355.55
10	411284.37	2209337.12
11	411280.10	2209318.07
12	411251.75	2209325.40
13	411254.47	2209344.03
14	411268.24	2209435.30
Каталог координат характерных точек красной линии, границы планируемого элемента планировочной структуры (квартал, улично-дорожная сеть). Квартал № 59		
№ точки	Координата X, м	Координата Y, м
1	411409.22	2209350.29
2	411412.51	2209356.30
3	411436.51	2209358.70
4	411458.21	2209360.30
5	411467.59	2209361.21
6	411475.75	2209361.93
7	411486.00	2209362.67
8	411485.85	2209374.91
9	411485.78	2209392.42
10	411474.23	2209390.38
11	411456.34	2209386.00
12	411445.73	2209384.81
13	411436.11	2209382.45
14	411408.40	2209375.56
15	411388.56	2209371.80
16	411364.34	2209366.08

17	411349.67	2209362.53
18	411335.49	2209359.62
19	411335.34	2209361.55
20	411333.36	2209368.83
21	411334.68	2209368.85
22	411339.58	2209369.74
23	411337.37	2209381.36
24	411336.71	2209384.81
25	411331.14	2209383.28
26	411326.88	2209401.02
27	411323.03	2209419.21
28	411321.66	2209425.75
29	411312.50	2209425.49
30	411305.19	2209393.05
31	411300.15	2209370.51
32	411295.26	2209349.68
33	411292.05	2209335.43
34	411286.88	2209316.33
35	411316.75	2209308.86
36	411346.66	2209302.25
37	411359.89	2209301.88
38	411359.83	2209297.98
Каталог координат характерных точек красной линии, границы планируемого элемента планировочной структуры (квартал, улично-дорожная сеть). Квартал № 60		
№ точки	Координата X, м	Координата Y, м
1	411673.67	2209174.06
2	411673.68	2209176.17
3	411673.53	2209181.97
4	411670.03	2209181.95
5	411669.85	2209193.73
6	411671.61	2209287.83
7	411670.23	2209407.10
8	411661.74	2209406.69
9	411509.39	2209400.11
Каталог координат характерных точек красной линии, границ планируемого элемента планировочной структуры (квартал, улично-дорожная сеть). Квартал № 61		
№ точки	Координата X, м	Координата Y, м
1	411686.43	2209246.00
2	411682.85	2209207.40
3	411683.39	2209173.97
4	411699.23	2209173.91
5	411717.74	2209173.92
6	411735.68	2209175.08
7	411754.76	2209175.91
8	411772.72	2209176.69
9	411791.55	2209177.61
10	411803.60	2209178.52
11	411815.66	2209179.43
12	411827.73	2209180.34
13	411839.79	2209181.25
14	411857.96	2209182.62
15	411877.23	2209184.07
16	411872.62	2209216.61
17	411868.31	2209246.65
18	411849.85	2209246.59
19	411849.80	2209247.13
20	411846.30	2209247.08
21	411831.70	2209246.90
22	411831.20	2209246.51
23	411817.30	2209246.45

24	411805.46	2209246.39
25	411791.05	2209246.33
26	411771.39	2209246.24
27	411760.12	2209246.18
28	411748.78	2209246.12
29	411737.48	2209246.07
30	411726.23	2209246.03
31	411704.57	2209245.92
1	411686.43	2209246.00
Каталог координат характерных точек красной линии, границы планируемого элемента планировочной структуры (квартал, улично-дорожная сеть). Квартал № 62		
№ точки	Координата X, м	Координата Y, м
1	411833.70	2209322.52
2	411840.56	2209291.66
3	411846.60	2209261.58
4	411834.75	2209261.53
5	411822.89	2209261.48
6	411800.51	2209261.37
7	411779.50	2209261.28
8	411759.21	2209261.18
9	411740.98	2209261.09
10	411722.74	2209261.01
11	411704.50	2209260.93
12	411686.49	2209261.01
13	411686.75	2209322.05
14	411704.22	2209321.98
15	411722.46	2209322.07
16	411740.69	2209322.15
17	411758.94	2209322.23
18	411779.22	2209322.33
19	411789.71	2209322.38
20	411800.20	2209322.43
21	411819.59	2209322.52
1	411833.70	2209322.52
Каталог координат характерных точек красной линии, границ планируемого элемента планировочной структуры (квартал, улично-дорожная сеть). Квартал №63		
№ точки	Координата X, м	Координата Y, м
1	411704.73	2209400.15
2	411722.53	2209400.26
3	411741.53	2209400.35
4	411759.51	2209400.35
5	411775.59	2209400.95
6	411792.35	2209401.38
7	411817.02	2209401.35
8	411820.93	2209382.79
9	411825.52	2209361.10
10	411830.55	2209337.38
11	411806.56	2209337.41
12	411783.50	2209337.41
13	411767.55	2209337.41
14	411751.60	2209337.40
15	411736.56	2209337.41
16	411720.60	2209337.40
17	411704.59	2209337.50
18	411686.82	2209337.58
19	411687.08	2209399.82
1	411704.73	2209400.15
Каталог координат характерных точек красной линии, границ планируемого элемента планировочной структуры (квартал, улично-дорожная сеть). Квартал №64		

№ точки	Координата X, м	Координата Y, м
1	411760.72	2209907.30
2	411765.50	2209938.40
3	411778.87	2210004.67
4	411631.20	2209998.99
5	411648.88	2209905.74
6	411648.96	2209904.68
7	411649.85	2209815.70
8	411661.86	2209670.66
9	411665.58	2209607.28
10	411681.63	2209423.72
11	411691.40	2209415.08
12	411813.09	2209416.35
13	411766.16	2209595.38
14	411761.85	2209755.36
1	411760.72	2209907.30
Каталог координат характерных точек красной линии, границ планируемого элемента планировочной структуры (квартал, улично-дорожная сеть). Квартал №65		
№ точки	Координата X, м	Координата Y, м
1	411785.61	2209732.99
2	411803.36	2209733.92
3	411821.57	2209734.88
4	411841.99	2209735.96
5	411861.96	2209737.01
6	411881.93	2209738.07
7	411901.90	2209739.12
8	411921.87	2209740.17
9	411941.85	2209741.22
10	411961.82	2209742.28
11	411981.79	2209743.33
12	412001.76	2209744.38
13	412021.74	2209745.44
14	412043.69	2209746.59
15	412071.30	2209748.05
16	412072.01	2209726.30
17	412072.65	2209706.74
18	412073.28	2209687.45
19	412073.91	2209668.16
20	412074.54	2209648.87
21	412075.17	2209629.58
22	412075.80	2209610.29
23	412076.43	2209591.00
24	412077.06	2209571.71
25	412077.69	2209552.42
26	412078.32	2209533.13
27	412078.95	2209513.84
28	412079.58	2209494.55
29	412080.21	2209475.26
30	412080.84	2209455.97
31	412081.46	2209436.68
32	412082.10	2209417.39
33	412082.72	2209398.10
34	412083.36	2209378.81
35	412083.91	2209361.95
36	412084.61	2209340.39
37	412056.15	2209339.29
38	412035.95	2209338.51
39	412019.96	2209337.89
40	412003.97	2209337.27
41	411987.98	2209336.65
42	411971.99	2209336.03

43	411956.01	2209335.42
44	411938.02	2209334.72
45	411920.03	2209334.02
46	411901.78	2209333.32
47	411886.12	2209332.71
48	411861.54	2209331.76
49	411857.81	2209345.79
50	411854.07	2209359.86
51	411850.36	2209373.82
52	411846.63	2209387.85
53	411842.91	2209401.84
54	411839.18	2209415.87
55	411835.45	2209429.86
56	411831.73	2209443.90
57	411828.00	2209457.92
58	411824.28	2209471.91
59	411820.55	2209485.94
60	411816.83	2209499.94
61	411813.11	2209513.94
62	411809.38	2209527.96
63	411805.66	2209541.96
64	411801.93	2209555.99
65	411797.70	2209571.88
66	411797.53	2209574.15
67	411796.41	2209589.09
68	411795.29	2209604.02
69	411794.17	2209618.97
70	411793.05	2209633.91
71	411791.92	2209648.94
72	411790.80	2209663.85
73	411789.68	2209678.76
74	411788.53	2209694.06
75	411787.48	2209708.02
1	411785.61	2209732.99
Каталог координат характерных точек красной линии, границ планируемого элемента планировочной структуры (квартал, улично-дорожная сеть). Квартал №66		
№ точки	Координата X, м	Координата Y, м
1	411625.58	2210028.63
2	411784.95	2210034.80
3	411907.70	2210643.30
4	411938.10	2210793.97
5	411584.72	2210785.74
6	411629.76	2210636.80
7	411673.09	2210493.67
8	411657.88	2210491.01
9	411618.72	2210484.16
10	411541.73	2210470.68
1	411625.58	2210028.63
Каталог координат характерных точек красной линии, границ планируемого элемента планировочной структуры (квартал, улично-дорожная сеть). Квартал №67		
№ точки	Координата X, м	Координата Y, м
1	411919.80	2210500.99
2	411828.11	2210046.47
3	412300.47	2210064.75
4	412285.40	2210517.25
1	411919.80	2210500.99
Каталог координат характерных точек красной линии, границ планируемого элемента планировочной структуры (квартал, улично-дорожная сеть). Квартал №68		
№ точки	Координата X, м	Координата Y, м

1	411794.09	2209767.01
2	411791.51	2209890.35
3	411814.83	2210005.93
4	412306.80	2210024.96
5	412329.29	2209349.85
6	412115.89	2209341.60
7	412107.61	2209792.43
1	411794.09	2209767.01
Каталог координат характерных точек красной линии, границ планируемого элемента планировочной структуры (квартал, улично-дорожная сеть). Квартал №69		
№ точки	Координата X, м	Координата Y, м
1	412086.89	2209305.45
2	411907.09	2209298.50
3	411925.48	2209201.47
4	412097.83	2209209.53
5	412107.18	2209215.85
1	412086.89	2209305.45
Каталог координат характерных точек красной линии, границ планируемого элемента планировочной структуры (квартал, улично-дорожная сеть). Квартал №70		
№ точки	Координата X, м	Координата Y, м
1	412332.44	2209314.96
2	412118.83	2209306.69
3	412155.68	2209204.41
4	412286.87	2209194.60
5	412343.66	2209190.66
1	412332.44	2209314.96

2.4. Каталоги координат зон планируемого размещения объектов капитального строительства

Каталог координат характерных точек границы зоны размещения объекта капитального строительства (жилого назначения №61-1)		
№ точки	Координата X, м	Координата Y, м
1	411699.05	2209176.91
2	411697.27	2209207.26
3	411697.22	2209208.26
4	411703.75	2209208.29
5	411703.73	2209210.74
6	411686.18	2209210.85
7	411685.85	2209207.28
8	411686.35	2209176.96
1	411699.05	2209176.91
Каталог координат характерных точек границы зоны размещения объекта капитального строительства (жилого назначения №61-2)		
№ точки	Координата X, м	Координата Y, м
1	411701.58	2209242.93
2	411689.16	2209242.99
3	411686.74	2209216.84
4	411701.71	2209216.75
1	411701.58	2209242.93
Каталог координат характерных точек границы зоны размещения объекта капитального строительства (жилого назначения №62-1)		
№ точки	Координата X, м	Координата Y, м
1	411701.49	2209263.94
2	411689.51	2209263.99
3	411689.61	2209288.09
4	411701.38	2209288.04
1	411701.49	2209263.94
Каталог координат характерных точек границы зоны размещения объекта капитального строительства (жилого назначения №62-2)		

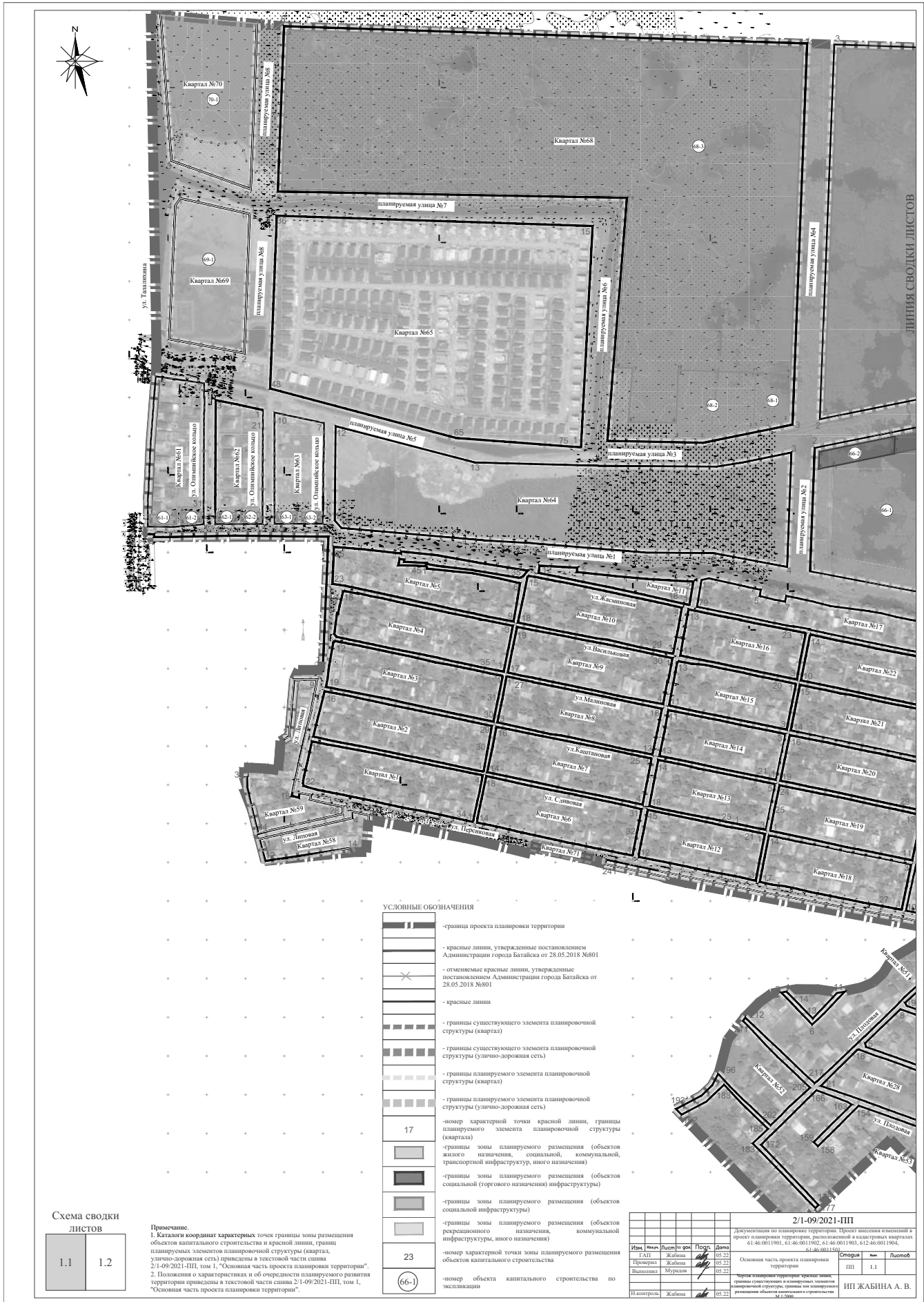
№ точки	Координата X, м	Координата Y, м
1	411701.23	2209318.99
2	411701.36	2209294.04
3	411689.63	2209294.09
4	411689.74	2209319.04
1	411701.23	2209318.99
Каталог координат характерных точек границы зоны размещения объекта капитального строительства (жилого назначения №63-1)		
№ точки	Координата X, м	Координата Y, м
1	411702.52	2209366.43
2	411701.69	2209340.51
3	411689.83	2209340.56
4	411689.94	2209366.48
1	411702.52	2209366.43
Каталог координат характерных точек границы зоны размещения объекта капитального строительства (жилого назначения №63-2)		
№ точки	Координата X, м	Координата Y, м
1	411701.82	2209372.43
2	411689.97	2209372.48
3	411690.07	2209396.88
4	411701.74	2209397.09
1	411701.82	2209372.43
Каталог координат характерных точек границы зоны размещения объекта капитального строительства (социальной инфраструктуры №66-1)		
№ точки	Координата X, м	Координата Y, м
1	411761.61	2210058.91
2	411798.42	2210241.08
3	411612.35	2210233.35
4	411646.14	2210054.44
1	411761.61	2210058.91
Каталог координат характерных точек границы зоны размещения объекта капитального строительства (социальной (торгового назначения) инфраструктуры №66-2)		
№ точки	Координата X, м	Координата Y, м
1	411799.70	2210138.28
2	411777.46	2210137.39
3	411761.61	2210058.91
4	411757.74	2210039.75
5	411780.00	2210040.61
1	411799.70	2210138.28
Каталог координат характерных точек границы зоны размещения объекта капитального строительства (социальной (торгового назначения) инфраструктуры №66-3)		
№ точки	Координата X, м	Координата Y, м
1	411777.46	2210137.39
2	411798.42	2210241.08
3	411820.63	2210242.00
4	411799.70	2210138.28
1	411777.46	2210137.39
Каталог координат характерных точек границы зоны размещения объектов капитального строительства (жилого назначения, социальной, коммунальной, транспортной инфраструктур, иного назначения №66-4)		
№ точки	Координата X, м	Координата Y, м
1	411821.65	2210242.04
2	411931.96	2210788.83
3	411589.33	2210780.84
4	411676.94	2210491.30
5	411620.39	2210481.40
6	411624.49	2210459.79
7	411571.02	2210450.43

8	411585.37	2210374.78
9	411563.69	2210371.00
10	411589.98	2210232.42
11	411612.35	2210233.35
12	411798.42	2210241.08
1	411821.65	2210242.04
Каталог координат характерных точек границы зоны размещения объектов капитального строительства (жилого назначения, социальной, коммунальной, транспортной инфраструктур, иного назначения №67-1)		
№ точки	Координата X, м	Координата Y, м
1	411919.80	2210500.99
2	411828.11	2210046.47
3	412300.47	2210064.75
4	412285.40	2210517.25
1	411919.80	2210500.99
Каталог координат характерных точек границы зоны размещения объекта капитального строительства (социальной инфраструктуры №68-1)		
№ точки	Координата X, м	Координата Y, м
1	411879.97	2210003.45
2	411819.98	2210001.12
3	411810.74	2209955.64
4	411881.71	2209958.48
1	411879.97	2210003.45
Каталог координат характерных точек границы зоны размещения объекта капитального строительства (социальной инфраструктуры №68-2)		
№ точки	Координата X, м	Координата Y, м
1	411881.71	2209958.48
2	411810.74	2209955.64
3	411797.52	2209889.81
4	411798.25	2209855.08
5	411885.58	2209858.63
1	411881.71	2209958.48
Каталог координат характерных точек границы зоны размещения объектов капитального строительства (жилого назначения, социальной, коммунальной, транспортной инфраструктур, иного назначения №68-3)		

№ точки	Координата X, м	Координата Y, м
1	411879.97	2210003.45
2	412301.97	2210019.77
3	412324.13	2209354.65
4	412118.80	2209346.72
5	412110.55	2209795.68
6	411888.71	2209777.69
7	411887.86	2209799.70
8	411818.53	2209794.07
9	411817.24	2209855.86
10	411885.58	2209858.63
11	411881.71	2209958.48
1	411879.97	2210003.45
Каталог координат характерных точек границы зоны размещения объектов капитального строительства (рекреационного назначения, коммунальной инфраструктуры, иного назначения №69-1)		
№ точки	Координата X, м	Координата Y, м
1	412086.89	2209305.45
2	411907.09	2209298.50
3	411925.48	2209201.47
4	412097.83	2209209.53
5	412107.18	2209215.85
1	412086.89	2209305.45
Каталог координат характерных точек границы зоны размещения объектов капитального строительства (рекреационного назначения, коммунальной инфраструктуры, иного назначения №70-1)		
№ точки	Координата X, м	Координата Y, м
1	412332.44	2209314.96
2	412118.83	2209306.69
3	412155.68	2209204.41
4	412286.87	2209194.60
5	412343.66	2209190.66
1	412332.44	2209314.96

3.РАЗДЕЛ. ГРАФИЧЕСКАЯ ЧАСТЬ ПО ПЛАНИРОВКЕ ТЕРРИТОРИИ (ОСНОВНАЯ ЧАСТЬ)

										Лист
										65
Изм.	Лист	№ докум.	Подпись	Дата	2/1-09/2021-ПП.ГР					

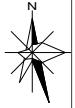


ЛИНИЯ СВОДКИ ЛИСТОВ



УСЛОВНЫЕ ОБОЗНАЧЕНИЯ

- граница проекта планировки территории
- красные линии, утвержденные постановлением Администрации города Батайска от 28.05.2018 №801
- отменяемые красные линии, утвержденные постановлением Администрации города Батайска от 28.05.2018 №801
- красные линии
- границы существующего элемента планировочной структуры (квартал)
- границы существующего элемента планировочной структуры (улично-дорожная сеть)
- границы планируемого элемента планировочной структуры (квартал)
- границы планируемого элемента планировочной структуры (улично-дорожная сеть)
- номер характерной точки красной линии, границы планируемого элемента планировочной структуры (квартал)
- границы зоны планируемого размещения (объектов жилого назначения, социальной, коммунальной, транспортной инфраструктуры, иного назначения)
- границы зоны планируемого размещения (объектов социальной (торгового назначения) инфраструктуры)
- границы зоны планируемого размещения (объектов социальной инфраструктуры)
- номер характерной точки зоны планируемого размещения объектов капитального строительства
- номер объекта капитального строительства по эксплуатации



Примечание.

1. Каталоги координат характерных точек границы зоны размещения объектов капитального строительства и красной линии, границ планируемых элементов планировочной структуры (квартал, улично-дорожная сеть) приведены в текстовой части сводки 2/1-09/2021-ПП, том 1, "Основная часть проекта планировки территории".
2. Положения о характеристиках и об очередности планируемого развития территории приведены в текстовой части сводки 2/1-09/2021-ПП, том 1, "Основная часть проекта планировки территории".

Схема сводки листов

1.1	1.2
-----	-----

2/1-09/2021-ПП

Документация по планировке территории: Проект внесения изменений в проект планировки территории, расположенной в административных кварталах 61-46-0011901, 61-46-0011902, 61-46-0011903, 61-46-0011904, 61-46-0011905.

Основная часть проекта планировки территории

ИП ЖАБИНА А. В.

РАЗДЕЛ. ПОЛОЖЕНИЯ О МЕЖЕВАНИИ ТЕРРИТОРИИ (ЧАСТЬ 1)

2.1. Перечень и сведения о площади образуемых земельных участков, в том числе возможные способы их образования, перечень и сведения о площади образуемых земельных участков, которые будут отнесены к территориям общего пользования или имуществу общего пользования, в том числе в отношении которых предполагаются резервирование и (или) изъятие для государственных или муниципальных нужд, вид разрешенного использования образуемых земельных участков в соответствии с проектом планировки территории

Технико-экономические показатели по проекту межевания территории				
№ п/п	Наименование показателей	Единица измерения	Количество	Примечание
1	2	3	4	5
1.	Площадь территории в границах проекта межевания территории (по постановлению Администрации города Батайск).	га	187,74	
	Площадь территории в границах элементов планировочной структуры, всего, в том числе:	га	156,62	
	квартал №1	га	1,37	
	квартал №2	га	1,34	
	квартал №3	га	1,33	
	квартал №4	га	1,35	
	квартал №5	га	1,38	
	квартал №6	га	1,26	
	квартал №7	га	1,23	
	квартал №8	га	1,24	
	квартал №9	га	1,25	
	квартал №10	га	1,26	
	квартал №11	га	0,36	
	квартал №12	га	0,95	
	квартал №13	га	0,93	
	квартал №14	га	0,93	
	квартал №15	га	0,94	
	квартал №16	га	0,93	
	квартал №17	га	2,23	
	квартал №18	га	1,14	
	квартал №19	га	1,13	
	квартал №20	га	1,13	
	квартал №21	га	1,14	
	квартал №22	га	1,14	
	квартал №23	га	0,56	
	квартал №24	га	0,92	
	квартал №25	га	1,22	
	квартал №26	га	1,51	
	квартал №27	га	1,61	
	квартал №28	га	1,79	
	квартал №29	га	1,86	
	квартал №30	га	1,96	
	квартал №31	га	1,28	
	квартал №32	га	1,78	
	квартал №33	га	1,73	
	квартал №34	га	1,43	
	квартал №35	га	1,12	
	квартал №36	га	0,87	
	квартал №37	га	0,81	
	квартал №38	га	0,45	
	квартал №39	га	0,56	
	квартал №40	га	1,12	
	квартал №41	га	0,53	
	квартал №42	га	1,33	
	квартал №43	га	1,32	
	квартал №44	га	1,55	
	квартал №45	га	1,01	
	квартал №46	га	1,02	
	квартал №47	га	0,98	
	квартал №48	га	0,96	
	квартал №49	га	0,55	
	квартал №50	га	0,56	
	кварталы №№51-57	га	11,77	
	квартал №58	га	0,50	
	квартал №59	га	0,90	
	квартал №61	га	1,30	
	квартал №62	га	0,94	
	квартал №63	га	0,87	
	квартал №64	га	6,62	
	квартал №65	га	10,71	
	квартал №66	га	19,65	
	квартал №67	га	19,75	
	квартал №68	га	21,21	
	квартал №69	га	1,76	
	квартал №70	га	2,27	
	квартал №71	га	0,05	

2.	Территории, подлежащие межеванию, в том числе:	га	88,47	
	образуемые земельные участки:	га	88,47	
	зоны жилого назначения, социальной, коммунальной, транспортной инфраструктур, иного назначения;	га	56,51	
	зоны жилого назначения	га	0,61	
	зоны социальной инфраструктуры;	га	5,34	
	зоны рекреационного назначения, коммунальной инфраструктуры, иного назначения;	га	4,03	
	образуемые земельные участки, которые будут отнесены к территориям общего пользования или имуществу общего пользования:	га	21,98	
3.	Территории, не подлежащие межеванию	га	99,27	

Технико-экономические показатели по образуемым земельным участкам

№ п/п	№ земельного участка/ кадастровый номер	№ объекта по проекту планировки территории	Вид разрешенного использования земельного участка	Площадь земельного участка <u>нормативная</u> , Фактическая (в том числе площадь публичных сервитутов), га	Возможный способ образования земельного участка (уточняется при подготовке межевого плана)
1	2	3	4	5	6
Зоны жилого назначения					
4.	ЗУ1	61-2	2.1. Для индивидуального жилищного строительства	0,0400 0,0677	Образован в соответствии со статьей 11.3 Земельного кодекса Российской Федерации Состоит из: состава земель кадастрового квартала с кадастровым номером 61:46:0011901 – ЗУ 1-0 площадью 0,0677 га. Образование земельного участка производится в I этап, путем образования из земель кадастрового квартала с кадастровым номером 61:46:0011901 категории земель: земли населенных пунктов
5.	ЗУ2	62-1	2.1. Для индивидуального жилищного строительства	0,0400 0,0538	Образован в соответствии со статьей 11.3 Земельного кодекса Российской Федерации Состоит из: состава земель кадастрового квартала с кадастровым номером 61:46:0011901 – ЗУ 2-0 площадью 0,0538 га. Образование земельного участка производится в I этап, путем образования из земель кадастрового квартала с кадастровым номером 61:46:0011901 категории земель: земли населенных пунктов
6.	ЗУ3	62-2	2.1. Для индивидуального жилищного строительства	0,0400 0,0545	Образован в соответствии со статьей 11.3 Земельного кодекса Российской Федерации Состоит из: состава земель кадастрового квартала с кадастровым номером 61:46:0011901 – ЗУ 3-0 площадью 0,0545 га. Образование земельного участка производится в I этап, путем образования из земель кадастрового квартала с кадастровым номером 61:46:0011901 категории земель: земли населенных пунктов
7.	ЗУ4	63-1	2.1. Для индивидуального жилищного строительства	0,0400 0,0582	Образован в соответствии со статьей 11.3 Земельного кодекса Российской Федерации Состоит из: состава земель кадастрового квартала с кадастровым номером 61:46:0011901 – ЗУ 4-0 площадью 0,0582 га. Образование земельного участка производится в I этап, путем образования из земель кадастрового квартала с кадастровым номером 61:46:0011901 категории земель: земли населенных пунктов
8.	ЗУ5	63-2	2.1. Для индивидуального жилищного строительства	0,0400 0,0542	Образован в соответствии со статьей 11.3 Земельного кодекса Российской Федерации Состоит из: состава земель кадастрового квартала с кадастровым номером 61:46:0011901 – ЗУ 5-0 площадью 0,0542 га. Образование земельного участка производится в I этап, путем образования из земель кадастрового квартала с кадастровым номером 61:46:0011901 категории земель: земли населенных пунктов

9.	ЗУ41	61-1	2.1. Для индивидуального жилищного строительства	0,0400 0,0602	Образован в соответствии со статьями 49, 56.3, 11.4 и 39.28 Земельного кодекса Российской Федерации Состоит из: состава земель кадастрового квартала с кадастровым номером 61:46:0011901 – ЗУ 41-0 площадью 0,0097 га; состава земельного участка с кадастровым номером 61:46:0011901:104 – ЗУ 41-1 площадью 0,0505 га. Образование земельного участка производится в II этапа: I этап – раздел земельного участка с кадастровым номером 61:46:0011901:104, на две участка: ЗУ 41-1 и ЗУ 37-3, и проводится процедура изъятия ЗУ 37-3; II этап – перераспределение земельного участка ЗУ 41-1, образованного путем раздела земельного участка с кадастровым номером 61:46:0011901:104, и земель кадастрового квартала с кадастровым номером 61:46:0011901 – ЗУ 41-0. категории земель: земли населенных пунктов
10.	ЗУ42	-	13.2 Ведение садоводства 4.4 Магазины	- 0,0584	Образован в соответствии со статьей 39.28 Земельного кодекса Российской Федерации Состоит из: состава земель кадастрового квартала с кадастровым номером 61:46:0011902 – ЗУ 42-0 площадью 0,0090 га; земельного участка с кадастровым номером 61:46:0011902:7 – ЗУ 42-1 площадью 0,0494 га. Образование земельного участка производится в I этап, путем перераспределения земельного участка с кадастровым номером 61:46:0011902:7-ЗУ 42-0 и земель кадастрового квартала с кадастровым номером 61:46:0011902-ЗУ 42-1. категории земель: земли населенных пунктов
11.	ЗУ43	-	13.2 Ведение садоводства 13.1 Ведение огородничества	- 0,0410	Образован в соответствии со статьей 39.28 Земельного кодекса Российской Федерации Состоит из: земельного участка с кадастровым номером 61:46:0011902:3767 – ЗУ 43-0 площадью 0,0300 га; состава земель кадастрового квартала с кадастровым номером 61:46:0011902 – ЗУ 43-1 площадью 0,0110 га. Образование земельного участка производится в I этап, путем перераспределения земельного участка с кадастровым номером 61:46:0011902:3767-ЗУ 43-0 и земель кадастрового квартала с кадастровым номером 61:46:0011902-ЗУ 43-1. категории земель: земли населенных пунктов
12.	ЗУ44	-	2.1. Для индивидуального жилищного строительства	0,0400 0,0819	Образован в соответствии со статьями 49, 56.3, 11.4 и 39.28 Земельного кодекса Российской Федерации Состоит из: состава земельного участка с кадастровым номером 61:46:0011902:110 – ЗУ 44-0 площадью 0,0809 га; состава земель кадастрового квартала с кадастровым номером 61:46:0011902 – ЗУ 44-1 площадью 0,0010 га. Образование земельного участка производится в II этапа: I этап – раздел земельного участка с кадастровым номером 61:46:0011902:110 – ЗУ 44-0 и проводится процедура изъятия; II этап – перераспределение земельного участка ЗУ 44-0, образованного путем раздела земельного участка с кадастровым номером 61:46:0011902:110, и земель кадастрового квартала с кадастровым номером 61:46:0011902 – ЗУ 44-1. категории земель: земли населенных пунктов
13.	ЗУ45	-	13.2 Ведение садоводства	- 0,0817	Образован в соответствии со статьей 39.28 Земельного кодекса Российской Федерации Состоит из: земельного участка с кадастровым номером 61:46:0011904:694 ЗУ 45-0 площадью 0,0600 га; состава земель кадастрового квартала с кадастровым номером 61:46:0011904 – ЗУ 45-1 площадью 0,0217 га. Образование земельного участка производится в I этап, путем перераспределения земельного участка с кадастровым номером 61:46:0011904:694-ЗУ 45-0 и земель кадастрового квартала с кадастровым номером 61:46:0011904-ЗУ 45-1. категории земель: земли населенных пунктов
			Всего (жилого назначения)	0,28 0,6116	

Зоны жилого назначения, социальной, коммунальной, транспортной инфраструктур, иного назначения					
14.	ЗУ6	-	<p>2.1 Для индивидуального жилищного строительства</p> <p>2.1.1 Малоэтажная многоквартирная жилая застройка</p> <p>2.3 Блокированная жилая застройка</p> <p>3.1.1 Предоставление коммунальных услуг</p> <p>3.5.1 Дошкольное, начальное и среднее общее образование</p> <p>2.7.1 Хранение автотранспорта</p> <p>5.1.3 Площадки для занятий спортом</p> <p>8.3 Обеспечение внутреннего правопорядка</p> <p>12.0.2 Благоустройство территории</p> <p>3.2.3 Оказание услуг связи</p> <p>3.3. Бытовое обслуживание</p> <p>3.4.1 Амбулаторно-поликлиническое обслуживание</p> <p>3.10.1 Амбулаторное ветеринарное обслуживание</p> <p>4.4 Магазины</p> <p>4.1 Деловое управление</p> <p>4.5 Банковская и страховая деятельность</p> <p>4.6 Общественное питание</p> <p>4.9.1.3.Автомобильные мойки</p> <p>4.9.1.4 Ремонт автомобилей</p> <p>5.1.2 Обеспечение занятий спортом в помещениях</p> <p>6.8 Связь</p> <p>8.3 Обеспечение внутреннего правопорядка</p>	1,2376	<p>Образован в соответствии со статьей 11.3 Земельного кодекса Российской Федерации</p> <p>Состоит из:</p> <p>состава земель кадастрового квартала с кадастровым номером 61:46:0011901 – ЗУ 6-0 площадью 1,2376 га.</p> <p>Образование земельного участка производится в I этап, путем образования из земель кадастрового квартала с кадастровым номером 61:46:0011901</p> <p>категории земель: земли населенных пунктов</p>
15.	ЗУ7	68-3	<p>2.1 Для индивидуального жилищного строительства</p> <p>2.1.1 Малоэтажная многоквартирная жилая застройка</p> <p>2.3 Блокированная жилая застройка</p> <p>2.5 Среднеэтажная жилая застройка</p> <p>2.6 Многоэтажная жилая застройка (высотная застройка)</p> <p>3.1.1 Предоставление коммунальных услуг</p> <p>3.5.1 Дошкольное, начальное и среднее общее образование</p> <p>4.4 Магазины</p> <p>5.1.3 Площадки для занятий спортом</p> <p>7.2 Автомобильный транспорт</p> <p>8.3 Обеспечение внутреннего правопорядка</p> <p>12.0.2 Благоустройство территории</p> <p>2.7.1 Хранение автотранспорта</p> <p>3.3. Бытовое обслуживание</p> <p>3.4.1 Амбулаторно-поликлиническое обслуживание</p> <p>3.10.1 Амбулаторное ветеринарное обслуживание</p> <p>4.1 Деловое управление</p> <p>4.5 Банковская и страховая деятельность</p> <p>4.6 Общественное питание</p> <p>4.9.1.3.Автомобильные мойки</p> <p>4.9.1.4 Ремонт автомобилей</p> <p>5.1.2 Обеспечение занятий спортом в помещениях</p> <p>6.8 Связь</p> <p>8.3 Обеспечение внутреннего правопорядка</p>	19,9732	<p>Образован в соответствии со статьей 11.3 Земельного кодекса Российской Федерации</p> <p>Состоит из:</p> <p>состава земель кадастрового квартала с кадастровым номером 61:46:0011501 – ЗУ 7-0 площадью 19,9732 га.</p> <p>Образование земельного участка производится в I этап, путем образования из земель кадастрового квартала с кадастровым номером 61:46:0011501</p> <p>категории земель: земли населенных пунктов</p>

16.	ЗУ8	67-1	<p>2.1 Для индивидуального жилищного строительства</p> <p>2.1.1 Малоэтажная многоквартирная жилая застройка</p> <p>2.3 Блокированная жилая застройка</p> <p>2.5 Среднеэтажная жилая застройка</p> <p>2.6 Многоэтажная жилая застройка (высотная застройка)</p> <p>3.1.1 Предоставление коммунальных услуг</p> <p>3.5.1 Дошкольное, начальное и среднее общее образование</p> <p>4.4 Магазины</p> <p>5.1.3 Площадки для занятий спортом</p> <p>7.2 Автомобильный транспорт</p> <p>8.3 Обеспечение внутреннего правопорядка</p> <p>12.0.2 Благоустройство территории</p> <p>2.7.1 Хранение автотранспорта</p> <p>3.3. Бытовое обслуживание</p> <p>3.4.1 Амбулаторно-поликлиническое обслуживание</p> <p>3.10.1 Амбулаторное ветеринарное обслуживание</p> <p>4.1 Деловое управление</p> <p>4.5 Банковская и страховая деятельность</p> <p>4.6 Общественное питание</p> <p>4.9.1.3. Автомобильные мойки</p> <p>4.9.1.4 Ремонт автомобилей</p> <p>5.1.2 Обеспечение занятий спортом в помещениях</p> <p>6.8 Связь</p> <p>8.3 Обеспечение внутреннего правопорядка</p>	-	<p>Образован в соответствии со статьей 11.3 Земельного кодекса Российской Федерации</p> <p>Состоит из:</p> <p>состава земель кадастрового квартала с кадастровым номером 61:46:0011501 – ЗУ 8-0 площадью 19,7478 га.</p> <p>Образование земельного участка производится в I этап, путем образования из земель кадастрового квартала с кадастровым номером 61:46:0011501</p> <p>категории земель: земли населенных пунктов</p>
17.	ЗУ9	66-4	<p>2.1 Для индивидуального жилищного строительства</p> <p>2.1.1 Малоэтажная многоквартирная жилая застройка</p> <p>2.3 Блокированная жилая застройка</p> <p>2.5 Среднеэтажная жилая застройка</p> <p>2.6 Многоэтажная жилая застройка (высотная застройка)</p> <p>3.1.1 Предоставление коммунальных услуг</p> <p>3.5.1 Дошкольное, начальное и среднее общее образование</p> <p>4.4 Магазины</p> <p>5.1.3 Площадки для занятий спортом</p> <p>7.2 Автомобильный транспорт</p> <p>8.3 Обеспечение внутреннего правопорядка</p> <p>12.0.2 Благоустройство территории</p> <p>2.7.1 Хранение автотранспорта</p> <p>3.3. Бытовое обслуживание</p> <p>3.4.1 Амбулаторно-поликлиническое обслуживание</p> <p>3.10.1 Амбулаторное ветеринарное обслуживание</p> <p>4.1 Деловое управление</p> <p>4.5 Банковская и страховая деятельность</p> <p>4.6 Общественное питание</p> <p>4.9.1.3. Автомобильные мойки</p> <p>4.9.1.4 Ремонт автомобилей</p> <p>5.1.2 Обеспечение занятий спортом в помещениях</p> <p>6.8 Связь</p> <p>8.3 Обеспечение внутреннего правопорядка</p>	-	<p>Образован в соответствии со статьей 11.3 Земельного кодекса Российской Федерации</p> <p>Состоит из:</p> <p>состава земель кадастрового квартала с кадастровым номером 61:46:0011901 – ЗУ 9-0 площадью 15,5459 га.</p> <p>Образование земельного участка производится в I этап, путем образования из земель кадастрового квартала с кадастровым номером 61:46:0011901</p> <p>категории земель: земли населенных пунктов</p>
			Всего (жилого назначения, социальной, коммунальной, транспортной инфраструктур, иного назначения)	-	56,5045
Зоны социальной инфраструктуры					
18.	ЗУ10	66-1	<p>3.5.1 Дошкольное, начальное и среднее общее образование</p> <p>3.1.1 предоставление коммунальных услуг</p>	3,4650 3,5174	<p>Образован в соответствии со статьей 11.3 Земельного кодекса Российской Федерации</p> <p>Состоит из:</p> <p>состава земель кадастрового квартала с кадастровым номером 61:46:0011901 – ЗУ 10-0 площадью 3,5174 га.</p> <p>Образование земельного участка производится в I этап, путем образования из земель кадастрового квартала с кадастровым номером 61:46:0011901</p> <p>категории земель: земли населенных пунктов</p>

19.	ЗУ11	66-2	4.4. Магазины 3.3. Бытовое обслуживание 4.1 Деловое управление 4.6 Общественное питание	- 0,2925	Образован в соответствии со статьей 11.3 Земельного кодекса Российской Федерации Состоит из: состава земель кадастрового квартала с кадастровым номером 61:46:0011901 – ЗУ 11-0 площадью 0,2925 га. Образование земельного участка производится в I этап, путем образования из земель кадастрового квартала с кадастровым номером 61:46:0011901 категории земель: земли населенных пунктов
20.	ЗУ12	66-3	4.4. Магазины 3.3. Бытовое обслуживание 4.1 Деловое управление 4.6 Общественное питание	- 0,2921	Образован в соответствии со статьей 11.3 Земельного кодекса Российской Федерации Состоит из: состава земель кадастрового квартала с кадастровым номером 61:46:0011901 – ЗУ 12-0 площадью 0,2921 га. Образование земельного участка производится в I этап, путем образования из земель кадастрового квартала с кадастровым номером 61:46:0011901 категории земель: земли населенных пунктов
21.	ЗУ13	68-1	3.4.1 Амбулаторно-поликлиническое обслуживание 3.4.2 Стационарное медицинское обслуживание 3.1.1 Предоставление коммунальных услуг	0,2000 0,3557	Образован в соответствии со статьей 11.3 Земельного кодекса Российской Федерации Состоит из: состава земель кадастрового квартала с кадастровым номером 61:46:0011501 – ЗУ 13-0 площадью 0,3557 га. Образование земельного участка производится в I этап, путем образования из земель кадастрового квартала с кадастровым номером 61:46:0011501 категории земель: земли населенных пунктов
22.	ЗУ14	68-2	5.1.2 Обеспечение занятий спортом в помещениях 5.1.3 Площадки для занятий спортом 5.1.4 Оборудованные площадки для занятий спортом 3.1.1 Предоставление коммунальных услуг	- 0,8779	Образован в соответствии со статьей 11.3 Земельного кодекса Российской Федерации Состоит из: состава земель кадастрового квартала с кадастровым номером 61:46:0011501 – ЗУ 14-0 площадью 0,8779 га. Образование земельного участка производится в I этап, путем образования из земель кадастрового квартала с кадастровым номером 61:46:0011501 категории земель: земли населенных пунктов
			Всего (социальной инфраструктуры)	3,6650 5,3356	
Зоны рекреационного назначения, коммунальной инфраструктуры, иного назначения					
23.	ЗУ15	69-1	3.1.1 Предоставление коммунальных услуг 3.6.2 Парки культуры и отдыха 5.1.3 Площадки для занятий спортом 5.1.4 Оборудованные площадки для занятий спортом 5.1.5 Водный спорт 5.2.1 Туристическое обслуживание 8.3 Обеспечение внутреннего правопорядка 12.0.2 Благоустройство территории 4.6 Общественное питание 4.8.1 Развлекательные мероприятия 5.1.2 Обеспечение занятий спортом в помещениях	- 1,7580	Образован в соответствии со статьей 11.3 Земельного кодекса Российской Федерации Состоит из: состава земель кадастрового квартала с кадастровым номером 61:46:0011501 – ЗУ 15-0 площадью 1,7580 га. Образование земельного участка производится в I этап, путем образования из земель кадастрового квартала с кадастровым номером 61:46:0011501 категории земель: земли населенных пунктов
24.	ЗУ16	70-1	3.1.1 Предоставление коммунальных услуг 3.6.2 Парки культуры и отдыха 5.1.3 Площадки для занятий спортом 5.1.4 Оборудованные площадки для занятий спортом 5.1.5 Водный спорт 5.2.1 Туристическое обслуживание 8.3 Обеспечение внутреннего правопорядка 12.0.2 Благоустройство территории 4.6 Общественное питание 4.8.1 Развлекательные мероприятия 5.1.2 Обеспечение занятий спортом в помещениях	- 2,2702	Образован в соответствии со статьей 11.3 Земельного кодекса Российской Федерации Состоит из: состава земель кадастрового квартала с кадастровым номером 61:46:0011501 – ЗУ 16-0 площадью 2,2702 га. Образование земельного участка производится в I этап, путем образования из земель кадастрового квартала с кадастровым номером 61:46:0011501 категории земель: земли населенных пунктов
			Всего (рекреационного назначения, коммунальной инфраструктуры, иного назначения)	- 4,0282	
Образуемые земельные участки, которые будут отнесены к территориям общего пользования или имуществу общего пользования, в том числе предполагаемые к резервированию и (или) изъятию для государственных или муниципальных нужд					

33.	ЗУ25	-	12.0.1 Улично-дорожная сеть 12.0.2 Благоустройство территории	- 0,4586	Образован в соответствии со статьей 11.3 Земельного кодекса Российской Федерации Состоит из: состава земель кадастрового квартала с кадастровым номером 61:46:0011901 – ЗУ 25-0 площадью 0,4586 га. Образование земельного участка производится в I этап, путем образования из земель кадастрового квартала с кадастровым номером 61:46:0011901 категории земель: земли населенных пунктов
34.	ЗУ26	-	12.0.1 Улично-дорожная сеть 12.0.2 Благоустройство территории	- 1,1706	Образован в соответствии со статьей 11.3 Земельного кодекса Российской Федерации Состоит из: состава земель кадастровых кварталов с кадастровыми номерами 61:46:0011902, 61:46:0011903 и 61:46:0011901 – ЗУ 26-0 площадью 1,1706 га. Образование земельного участка производится в I этап, путем образования из земель кадастровых кварталов с кадастровыми номерами 61:46:0011902, 61:46:0011903 и 61:46:0011901 категории земель: земли населенных пунктов
35.	ЗУ27	-	12.0.1 Улично-дорожная сеть 12.0.2 Благоустройство территории	- 2,3522	Образован в соответствии со статьей 11.3 Земельного кодекса Российской Федерации Состоит из: состава земель кадастровых кварталов с кадастровыми номерами 61:46:0011903, 61:46:0011904 и 61:46:0011901 – ЗУ 27-0 площадью 2,3522 га. Образование земельного участка производится в I этап, путем образования из земель кадастровых кварталов с кадастровыми номерами 61:46:0011903, 61:46:0011904 и 61:46:0011901 категории земель: земли населенных пунктов
36.	ЗУ28	-	12.0.1 Улично-дорожная сеть 12.0.2 Благоустройство территории	- 1,5978	Образован в соответствии со статьей 11.3 Земельного кодекса Российской Федерации Состоит из: состава земель кадастровых кварталов с кадастровыми номерами 61:46:0011904 и 61:46:0011901 – ЗУ 28-0 площадью 1,5978 га. Образование земельного участка производится в I этап, путем образования из земель кадастровых кварталов с кадастровыми номерами 61:46:0011904 и 61:46:0011901 категории земель: земли населенных пунктов
37.	ЗУ29	-	12.0.1 Улично-дорожная сеть 12.0.2 Благоустройство территории	- 0,3720	Образован в соответствии со статьей 11.3 Земельного кодекса Российской Федерации Состоит из: состава земель кадастрового квартала с кадастровым номером 61:46:0011904 – ЗУ 29-0 площадью 0,3720 га. Образование земельного участка производится в I этап, путем образования из земель кадастрового квартала с кадастровым номером 61:46:0011904 категории земель: земли населенных пунктов
38.	ЗУ30	-	12.0.1 Улично-дорожная сеть 12.0.2 Благоустройство территории	- 0,2020	Образован в соответствии со статьей 11.3 Земельного кодекса Российской Федерации Состоит из: состава земель кадастрового квартала с кадастровым номером 61:46:0011904 – ЗУ 30-0 площадью 0,2020 га. Образование земельного участка производится в I этап, путем образования из земель кадастрового квартала с кадастровым номером 61:46:0011904 категории земель: земли населенных пунктов
39.	ЗУ31	-	12.0.1 Улично-дорожная сеть 12.0.2 Благоустройство территории	- 0,2522	Образован в соответствии со статьями 49, 56.3 и 39.28 Земельного кодекса Российской Федерации Состоит из: состава земель кадастрового квартала с кадастровым номером 61:46:0011904 – ЗУ 31-0 площадью 0,2215 га; земельного участка с кадастровым номером 61:46:0011904:1003 – ЗУ 31-1 площадью 0,0307 га. Образование земельного участка производится в I этап, путем перераспределения земельного участка с кадастровым номером 61:46:0011904:1003 – ЗУ 31-1 и земель кадастрового квартала с кадастровым номером 61:46:0011904 – ЗУ 31-0. категории земель: земли населенных пунктов

40.	ЗУ32	-	12.0.1 Улично-дорожная сеть 12.0.2 Благоустройство территории	- 0,3546	Образован в соответствии со статьями 49, 56.3, 11.4 и 39.28 Земельного кодекса Российской Федерации Состоит из: состава земель кадастровых кварталов с кадастровыми номерами 61:46:0011904 и 61:46:0011903 – ЗУ 32-0 площадью 0,3350 га; состава земельного участка с кадастровым номером 61:46:0011904:593 – ЗУ 32-1 площадью 0,0154 га; состава земельного участка с кадастровым номером 61:46:0011904:415 – ЗУ 32-2 площадью 0,0015 га; состава земельного участка с кадастровым номером 61:46:0011904:415 – ЗУ 32-3 площадью 0,0001 га; состава земельного участка с кадастровым номером 61:46:0011903:65 – ЗУ 32-4 площадью 0,0026 га. Образование земельного участка производится в II этапа: I этап – производится раздел земельных участков с кадастровыми номерами 61:46:0011904:593-ЗУ 32-1, 61:46:0011904:415-ЗУ 32-2 – ЗУ 32-3, 61:46:0011903:65 – ЗУ 32-4 и проводится процедура изъятия; II этап – перераспределение земельных участков ЗУ 32-1, ЗУ 32-2, ЗУ 32-3, ЗУ 32-4, образованных путем раздела земельных участков с кадастровыми номерами 61:46:0011904:593, 61:46:0011904:415, 61:46:0011903:65 и земель кадастровых кварталов с кадастровыми номерами 61:46:0011904 и 61:46:0011903 – ЗУ 32-0. категории земель: земли населенных пунктов
41.	ЗУ33	-	12.0.1 Улично-дорожная сеть 12.0.2 Благоустройство территории	- 0,3179	Образован в соответствии со статьей 11.3 Земельного кодекса Российской Федерации Состоит из: состава земель кадастровых кварталов с кадастровыми номерами 61:46:0011902 и 61:46:0011903 – ЗУ 33-0 площадью 0,3179 га. Образование земельного участка производится в I этап, путем образования из земель кадастровых кварталов с кадастровыми номерами 61:46:0011902 и 61:46:0011903 категории земель: земли населенных пунктов
42.	ЗУ34	-	12.0.1 Улично-дорожная сеть 12.0.2 Благоустройство территории	- 2,2755	Образован в соответствии со статьями 49, 56.3, 11.4 и 39.28 Земельного кодекса Российской Федерации Состоит из: состава земель кадастровых кварталов с кадастровыми номерами 61:46:0012201, 61:46:0011904, 61:46:0011903, 61:46:0011902 и 61:46:0011901 – ЗУ 34-0 площадью 2,2482 га; состава земельного участка с кадастровым номером 61:46:0011903:96 – ЗУ 34-1 площадью 0,0005 га; состава земельного участка с кадастровым номером 61:46:0011904:689 – ЗУ 34-2 площадью 0,0107 га; состава земельного участка с кадастровым номером 61:46:0011904:586 – ЗУ 34-3 площадью 0,0006 га; состава земельного участка с кадастровым номером 61:46:0011904:585 – ЗУ 34-4 площадью 0,0060 га; состава земельного участка с кадастровым номером 61:46:0011904:700 – ЗУ 34-5 площадью 0,0043 га; состава земельного участка с кадастровым номером 61:46:0011904:584 – ЗУ 34-6 площадью 0,0052 га. Образование земельного участка производится в II этапа: I этап – производится раздел земельных участков с кадастровыми номерами 61:46:0011903:96 – ЗУ 34-1, 61:46:0011904:689 – ЗУ 34-2, 61:46:0011904:586 – ЗУ 34-3, 61:46:0011904:585 – ЗУ 34-4, 61:46:0011904:700 – ЗУ 34-5, 61:46:0011904:584 – ЗУ 34-6 и проводится процедура изъятия; II этап – перераспределение земельных участков ЗУ 34-1, ЗУ 34-2, ЗУ 34-3, ЗУ 34-4, ЗУ 34-5, ЗУ 34-6, образованных путем раздела земельных участков с кадастровыми номерами 61:46:0011903:96, 61:46:0011904:689, 61:46:0011904:586, 61:46:0011904:585, 61:46:0011904:584 и земель кадастровых кварталов с кадастровыми номерами 61:46:0012201, 61:46:0011904, 61:46:0011903, 61:46:0011902 и 61:46:0011901 – ЗУ 34-0. категории земель: земли населенных пунктов
43.	ЗУ35	-	12.0.1 Улично-дорожная сеть 12.0.2 Благоустройство территории	- 0,3977	Образован в соответствии со статьей 11.3 Земельного кодекса Российской Федерации Состоит из: состава земель кадастрового квартала с кадастровым номером 61:46:0011902 – ЗУ 35-0 площадью 0,3977 га. Образование земельного участка производится в I этап, путем образования из земель кадастрового квартала с кадастровым номером 61:46:0011902 категории земель: земли населенных пунктов

44.	ЗУ36	-	12.0.1 Улично-дорожная сеть 12.0.2 Благоустройство территории	- 0,0374	Образован в соответствии со статьей 11.3 Земельного кодекса Российской Федерации Состоит из: состава земель кадастровых кварталов с кадастровыми номерами 61:46:0011902 и 61:46:0011901 – ЗУ 36-0 площадью 0,0374 га. Образование земельного участка производится в I этапе, путем образования из земель кадастровых кварталов с кадастровыми номерами 61:46:0011902 и 61:46:0011901 категории земель: земли населенных пунктов
45.	ЗУ37	-	12.0.1 Улично-дорожная сеть 12.0.2 Благоустройство территории	- 0,3512	Образован в соответствии со статьями 49, 56.3, 11.4 и 39.28 Земельного кодекса Российской Федерации Состоит из: состава земель кадастрового квартала с кадастровым номером 61:46:0011901 – ЗУ 37-0 площадью 0,3296 га; земельного участка с кадастровым номером 61:46:0011901:1914 – ЗУ 37-1 площадью 0,0119 га; состава земельного участка с кадастровым номером 61:46:0011901:104 – ЗУ 37-2 площадью 0,0097 га. Образование земельного участка производится в II этапа: I этап – производится раздел земельного участка с кадастровым номером 61:46:0011901:104 –ЗУ 37-2 и проводится процедура изъятия; II этап – перераспределение земельного участка ЗУ 37-2, образованного путем раздела земельного участка с кадастровым номером 61:46:0011901:104, земельного участка с кадастровым номером 61:46:0011901:1914 – ЗУ 37-1 и земель кадастрового квартала с кадастровым номером 61:46:0011901 – ЗУ 37-0. категории земель: земли населенных пунктов
46.	ЗУ38	-	12.0.1 Улично-дорожная сеть 12.0.2 Благоустройство территории	- 0,2419	Образован в соответствии со статьей 11.3 Земельного кодекса Российской Федерации Состоит из: состава земель кадастрового квартала с кадастровым номером 61:46:0011901 – ЗУ 38-0 площадью 0,2419 га. Образование земельного участка производится в I этапе, путем образования из земель кадастрового квартала с кадастровым номером 61:46:0011901 категории земель: земли населенных пунктов
47.	ЗУ39	-	12.0.1 Улично-дорожная сеть 12.0.2 Благоустройство территории	- 0,2206	Образован в соответствии со статьей 11.3 Земельного кодекса Российской Федерации Состоит из: состава земель кадастрового квартала с кадастровым номером 61:46:0011901 – ЗУ 39-0 площадью 0,2206 га. Образование земельного участка производится в I этапе, путем образования из земель кадастрового квартала с кадастровым номером 61:46:0011901 категории земель: земли населенных пунктов
48.	ЗУ40	-	12.0.1 Улично-дорожная сеть 12.0.2 Благоустройство территории	- 0,1590	Образован в соответствии со статьей 11.3 Земельного кодекса Российской Федерации Состоит из: состава земель кадастрового квартала с кадастровым номером 61:46:0011901 – ЗУ 40-0 площадью 0,1590 га. Образование земельного участка производится в I этапе, путем образования из земель кадастрового квартала с кадастровым номером 61:46:0011902 категории земель: земли населенных пунктов
			Всего (территорий общего пользования)	- 21,9746	

Земельные участки с кадастровыми номерами 61:46:0000000:3610 и 61:46:0000000:3609, имеют статус временных. В соответствии с Федеральным законом «О государственной регистрации недвижимости» с 1 марта 2020 года, все земельные участки, права на которые не зарегистрированы, будут иметь статус «аннулированный», а запись о таком объекте в Едином государственном реестре недвижимости (ЕГРН) станет «архивной». Кроме того, межевание земельных участков со статусом временный запрещено. В связи с вышеизложенным, в рамках проекта межевания территории предусматривается снятие с кадастрового учета земельных участков с кадастровыми номерами 61:46:0000000:3610 и 61:46:0000000:360, до проведения процедуры межевания.

**2.2. Сведения о границах территории,
в отношении которой утвержден проект межевания,
содержащие перечень координат характерных точек
этих границ в системе координат,
используемой для ведения Единого
государственного реестра недвижимости**

№ точки	Координата X	Координата Y
1	411772.72	2209176.69
2	411791.55	2209177.61
3	411803.60	2209178.52
4	411815.66	2209179.43
5	411827.73	2209180.34
6	411839.79	2209181.25
7	411857.96	2209182.66
8	411877.23	2209184.07
9	411908.26	2209185.16
10	411926.81	2209184.85
11	412344.82	2209177.79
12	412343.66	2209190.66
13	412339.31	2209238.83
14	412329.29	2209349.85
15	412290.30	2210520.47
16	411879.24	2210502.19
17	411938.10	2210793.97
18	411567.21	2210785.33
19	411547.30	2210788.44
20	411222.21	2210761.26
21	411200.45	2210764.46
22	411187.97	2210768.30
23	411179.33	2210767.02
24	411168.13	2210762.54
25	411114.36	2210756.06
26	411107.43	2210833.35
27	411075.87	2210829.95
28	411044.31	2210826.56
29	411038.34	2210825.79
30	411011.36	2210822.78
31	410984.62	2210819.83
32	410968.66	2210817.45
33	410934.58	2210814.02
34	410925.88	2210813.16
35	410916.69	2210812.25
36	410904.78	2210791.37
37	410908.81	2210788.68
38	410904.61	2210783.82
39	410898.69	2210780.78
40	410897.00	2210780.37
41	410878.85	2210775.98
42	410866.37	2210768.62
43	410845.25	2210758.70
44	410845.16	2210741.72
45	410842.69	2210715.82
46	410833.73	2210669.42
47	410830.53	2210649.90
48	410823.17	2210622.38
49	410815.81	2210598.70
50	410802.69	2210572.14
51	410794.05	2210555.50
52	410796.29	2210512.62
53	410805.89	2210507.18
54	410797.25	2210487.66
55	410782.21	2210490.86
56	410769.73	2210480.62
57	410741.25	2210457.58
58	410712.77	2210422.70
59	410753.60	2210377.58
60	410787.80	2210344.32
61	410778.69	2210326.38
62	410772.29	2210304.62
63	410741.25	2210275.82
64	410754.57	2210262.21
65	410773.58	2210243.84
66	410892.15	2210132.72
67	410774.54	2210006.86
68	410843.81	2209939.02
69	410931.65	2209855.66
70	410948.61	2209888.14
71	410961.89	2209902.22
72	410978.85	2209911.18
73	410998.85	2209916.46
74	411021.25	2209922.38
75	411050.21	2209944.46

76	411069.25	2209963.18
77	411080.61	2209979.18
78	411084.29	2209998.38
79	411086.21	2210011.50
90	411086.05	2210038.70
91	411082.21	2210064.94
92	411088.61	2210095.18
93	411095.17	2210110.38
94	411106.53	2210122.86
95	411126.37	2210135.18
96	411141.57	2210160.62
97	411150.60	2210172.39
98	411162.69	2210194.54
99	411189.57	2210049.26
100	411223.50	2209868.80
101	411229.40	2209842.22
102	411232.95	2209832.89
103	411247.66	2209764.36
104	411252.78	2209746.15
105	411269.04	2209669.08
106	411260.95	2209667.36
107	411278.31	2209597.74
108	411281.48	2209582.34
109	411305.31	2209458.82
110	411263.42	2209455.45
111	411263.07	2209437.39
112	411251.75	2209325.40
1	411772.72	2209176.69

2.3. Каталоги координат линий отступа от красных линий

Каталог координат характерных точек линий отступа от красных линий. Квартал №61		
№ точки	Координата X, м	Координата Y, м
1	411704.58	2209242.92
2	411689.16	2209242.99
3	411686.28	2209211.85
4	411685.85	2209207.28
5	411686.35	2209176.96
6	411699.05	2209176.91
1	411704.58	2209242.92
Каталог координат характерных точек линий отступа от красных линий. Квартал №62		
№ точки	Координата X, м	Координата Y, м
1	411704.49	2209263.93
2	411689.51	2209263.99
3	411689.62	2209291.09
4	411689.74	2209319.04
5	411704.23	2209318.98
1	411704.49	2209263.93
Каталог координат характерных точек линий отступа от красных линий. Квартал №63		
№ точки	Координата X, м	Координата Y, м
1	411704.69	2209340.50
2	411689.83	2209340.56
3	411689.95	2209369.48
4	411690.07	2209396.88
5	411704.74	2209397.15
1	411704.69	2209340.50
Каталог координат характерных точек линий отступа от красных линий. Квартал №66		
№ точки	Координата X, м	Координата Y, м
1	411612.35	2210233.35
2	411646.14	2210054.44
3	411761.61	2210058.91
4	411757.74	2210039.75
5	411780.00	2210040.61
6	411799.70	2210138.28
7	411820.63	2210242.00
8	411821.65	2210242.04
9	411931.96	2210788.83
10	411589.33	2210780.84
11	411676.94	2210491.30
12	411631.29	2210483.31
13	411635.87	2210461.78
14	411571.02	2210450.43
15	411582.88	2210387.89
16	411561.22	2210384.03
17	411589.98	2210232.42
1	411612.35	2210233.35
Каталог координат характерных точек линий отступа от красных линий. Квартал №67		
№ точки	Координата X, м	Координата Y, м
1	411919.80	2210500.99

2	411828.11	2210046.47
3	412300.47	2210064.75
4	412285.40	2210517.25
1	411919.80	2210500.99
Каталог координат характерных точек линий отступа от красных линий. Квартал №68		
№ точки	Координата X, м	Координата Y, м
1	411810.74	2209955.64
2	411819.98	2210001.12
3	411879.97	2210003.45
4	412301.97	2210019.77
5	412324.13	2209354.65
6	412118.80	2209346.72
7	412110.55	2209795.68
8	411888.71	2209777.69
9	411887.86	2209799.70
10	411818.53	2209794.07
11	411817.24	2209855.86
12	411798.25	2209855.08
13	411797.52	2209889.81
1	411810.74	2209955.64

2.4. Каталоги координат образуемых земельных участков

Каталог координат характерных точек образуемого земельного участка ЗУ1		
№ точки	Координата X, м	Координата Y, м
1	411704.57	2209245.92
2	411686.43	2209246.00
3	411683.26	2209211.87
4	411704.73	2209211.73
1	411704.57	2209245.92
Каталог координат характерных точек образуемого земельного участка ЗУ2		
№ точки	Координата X, м	Координата Y, м
1	411704.37	2209291.03
2	411686.62	2209291.10
3	411686.49	2209261.01
4	411704.50	2209260.93
1	411704.37	2209291.03
Каталог координат характерных точек образуемого земельного участка ЗУ3		
№ точки	Координата X, м	Координата Y, м
1	411704.22	2209321.98
2	411686.75	2209322.05
3	411686.62	2209291.11
4	411704.37	2209291.03
1	411704.22	2209321.98
Каталог координат характерных точек образуемого земельного участка ЗУ4		
№ точки	Координата X, м	Координата Y, м
1	411704.83	2209369.42
2	411686.95	2209369.50
3	411686.82	2209337.58
4	411704.59	2209337.50
5	411705.62	2209369.41
1	411704.83	2209369.42
Каталог координат характерных точек образуемого земельного участка ЗУ5		
№ точки	Координата X, м	Координата Y, м
1	411704.83	2209369.42
2	411704.73	2209400.15
3	411687.08	2209399.82
4	411686.95	2209369.50
1	411704.83	2209369.42
Каталог координат характерных точек образуемого земельного участка ЗУ6		
№ точки	Координата X, м	Координата Y, м
1	411648.96	2209904.68
2	411648.88	2209905.74
3	411631.20	2209998.99
4	411778.87	2210004.67
5	411765.50	2209938.40
6	411760.72	2209907.30
1	411648.96	2209904.68
Каталог координат характерных точек образуемого земельного участка ЗУ7		
№ точки	Координата X, м	Координата Y, м
1	412107.61	2209792.43
2	412115.89	2209341.60
3	412329.29	2209349.85
4	412306.80	2210024.96
5	411879.78	2210008.44
6	411881.71	2209958.48

7	411885.58	2209858.63
8	411792.26	2209854.84
9	411794.09	2209767.01
1	412107.61	2209792.43
Каталог координат характерных точек образуемого земельного участка ЗУ8		
№ точки	Координата X, м	Координата Y, м
1	411915.27	2210503.79
2	411821.95	2210041.23
3	412305.64	2210059.94
4	412290.30	2210520.47
1	411915.27	2210503.79
Каталог координат характерных точек образуемого земельного участка ЗУ9		
№ точки	Координата X, м	Координата Y, м
1	411938.10	2210793.97
2	411907.70	2210643.30
3	411826.80	2210242.25
4	411798.42	2210241.08
5	411586.95	2210232.29
6	411541.73	2210470.68
7	411618.72	2210484.16
8	411657.88	2210491.01
9	411673.09	2210493.67
10	411629.76	2210636.80
11	411584.72	2210785.74
1	411938.10	2210793.97
Каталог координат характерных точек образуемого земельного участка ЗУ10		
№ точки	Координата X, м	Координата Y, м
1	411625.58	2210028.63
2	411756.49	2210033.69
3	411777.46	2210137.39
4	411798.42	2210241.08
5	411586.95	2210232.29
1	411625.58	2210028.63
Каталог координат характерных точек образуемого земельного участка ЗУ11		
№ точки	Координата X, м	Координата Y, м
1	411805.87	2210138.52
2	411784.95	2210034.80
3	411756.49	2210033.69
4	411777.46	2210137.39
1	411805.87	2210138.52
Каталог координат характерных точек образуемого земельного участка ЗУ12		
№ точки	Координата X, м	Координата Y, м
1	411777.46	2210137.39
2	411798.42	2210241.08
3	411826.80	2210242.25
4	411805.87	2210138.52
1	411777.46	2210137.39
Каталог координат характерных точек образуемого земельного участка ЗУ13		
№ точки	Координата X, м	Координата Y, м
1	411879.78	2210008.44
2	411881.71	2209958.48
3	411804.63	2209955.39
4	411814.83	2210005.93
1	411879.78	2210008.44
Каталог координат характерных точек образуемого земельного участка ЗУ14		
№ точки	Координата X, м	Координата Y, м
1	411881.71	2209958.48
2	411885.58	2209858.63
3	411792.26	2209854.84
4	411791.51	2209890.35
5	411804.63	2209955.39
1	411881.71	2209958.48
Каталог координат характерных точек образуемого земельного участка ЗУ15		
№ точки	Координата X, м	Координата Y, м
1	412086.89	2209305.45
2	411907.09	2209298.50
3	411925.48	2209201.47
4	412097.83	2209209.53
5	412107.18	2209215.85
1	412086.89	2209305.45
Каталог координат характерных точек образуемого земельного участка ЗУ16		
№ точки	Координата X, м	Координата Y, м
1	412332.44	2209314.96
2	412118.83	2209306.69
3	412155.68	2209204.41

4	412286.87	2209194.60
5	412343.66	2209190.66
1	412332.44	2209314.96
Каталог координат характерных точек образуемого земельного участка ЗУ17		
№ точки	Координата X, м	Координата Y, м
1	412118.83	2209306.69
2	412155.68	2209204.41
3	412286.87	2209194.60
4	412343.66	2209190.66
5	412344.82	2209177.79
6	411926.81	2209184.85
7	411925.48	2209201.47
8	412097.83	2209209.53
9	412107.18	2209215.85
10	412086.89	2209305.45
1	412118.83	2209306.69
Каталог координат характерных точек образуемого земельного участка ЗУ18		
№ точки	Координата X, м	Координата Y, м
1	412329.29	2209349.85
2	412332.44	2209314.96
3	412118.83	2209306.69
4	412086.89	2209305.45
5	411907.09	2209298.50
6	411925.48	2209201.47
7	411926.81	2209184.85
8	411908.26	2209185.16
9	411877.23	2209184.07
10	411872.62	2209216.61
11	411868.31	2209246.65
12	411849.85	2209246.59
13	411849.80	2209247.13
14	411846.60	2209261.58
15	411840.56	2209291.66
16	411833.70	2209322.52
17	411861.54	2209331.76
18	411886.12	2209332.71
19	411901.78	2209333.32
20	411920.03	2209334.02
21	411938.02	2209334.72
22	411956.01	2209335.42
23	411971.99	2209336.03
24	411987.98	2209336.65
25	412003.97	2209337.27
26	412019.96	2209337.89
27	412035.95	2209338.51
28	412056.15	2209339.29
29	412084.61	2209340.39
30	412115.89	2209341.60
1	412329.29	2209349.85
Каталог координат характерных точек образуемого земельного участка ЗУ19		
№ точки	Координата X, м	Координата Y, м
1	412107.61	2209792.43
2	412115.89	2209341.60
3	412084.61	2209340.39
4	412083.91	2209361.95
5	412083.36	2209378.81
6	412082.72	2209398.10
7	412082.10	2209417.39
8	412081.46	2209436.68
9	412080.84	2209455.97
10	412080.21	2209475.26
11	412079.58	2209494.55
12	412078.95	2209513.84
13	412078.32	2209533.13
14	412077.69	2209552.42
15	412077.06	2209571.71
16	412076.43	2209591.00
17	412075.80	2209610.29
18	412075.17	2209629.58
19	412074.54	2209648.87
20	412073.91	2209668.16
21	412073.28	2209687.45
22	412072.65	2209706.74
23	412072.01	2209726.03
24	412071.30	2209748.05
25	412069.95	2209789.38
1	412107.61	2209792.43
Каталог координат характерных точек образуемого земельного участка ЗУ20		
№ точки	Координата X, м	Координата Y, м
1	412069.95	2209789.38

2	412071.30	2209748.05
3	412043.69	2209746.59
4	412021.74	2209745.44
5	412001.76	2209744.38
6	411981.79	2209743.33
7	411961.82	2209742.28
8	411941.85	2209741.22
9	411921.87	2209740.17
10	411901.90	2209739.12
11	411881.93	2209738.07
12	411861.96	2209737.01
13	411841.99	2209735.96
14	411821.57	2209734.88
15	411803.36	2209733.92
16	411794.09	2209767.01
1	412069.95	2209789.38
Каталог координат характерных точек образуемого земельного участка ЗУ21		
№ точки	Координата X, м	Координата Y, м
1	412306.80	2210024.96
2	412305.64	2210059.94
3	411821.95	2210041.23
4	411784.95	2210034.80
5	411778.87	2210004.67
6	411814.83	2210005.93
7	411879.78	2210008.44
1	412306.80	2210024.96
Каталог координат характерных точек образуемого земельного участка ЗУ22		
№ точки	Координата X, м	Координата Y, м
1	411794.09	2209767.01
2	411803.36	2209733.92
3	411785.61	2209732.99
4	411787.48	2209708.02
5	411788.53	2209694.06
6	411789.68	2209678.76
7	411790.80	2209663.85
8	411791.92	2209648.94
9	411793.05	2209633.91
10	411794.17	2209618.97
11	411795.29	2209604.02
12	411796.41	2209589.09
13	411797.53	2209574.15
14	411797.70	2209571.88
15	411801.93	2209555.99
16	411805.66	2209541.96
17	411809.38	2209527.96
18	411813.11	2209513.94
19	411816.83	2209499.94
20	411820.55	2209485.94
21	411824.28	2209471.91
22	411828.00	2209457.92
23	411831.73	2209443.90
24	411835.45	2209429.86
25	411839.18	2209415.87
26	411842.91	2209401.84
27	411846.63	2209387.85
28	411850.36	2209373.82
29	411854.07	2209359.86
30	411857.81	2209345.79
31	411861.54	2209331.76
32	411833.70	2209322.52
33	411830.55	2209337.38
34	411825.52	2209361.10
35	411820.93	2209382.79
36	411817.02	2209401.35
37	411823.50	2209416.44
38	411782.84	2209569.37
39	411769.48	2209748.35
40	411769.10	2209766.49
1	411794.09	2209767.01
Каталог координат характерных точек образуемого земельного участка ЗУ23		
№ точки	Координата X, м	Координата Y, м
1	411794.09	2209767.01
2	411769.10	2209766.49
3	411766.15	2209907.43
4	411760.72	2209907.30
5	411765.50	2209938.40
6	411778.87	2210004.67
7	411814.83	2210005.93
8	411804.63	2209955.39
9	411791.51	2209890.47
10	411792.26	2209854.84

1	411794.09	2209767.01
Каталог координат характерных точек образуемого земельного участка ЗУ24		
№ точки	Координата X, м	Координата Y, м
1	411915.27	2210503.79
2	411821.95	2210041.23
3	411784.95	2210034.80
4	411805.87	2210138.52
5	411826.80	2210242.25
6	411879.24	2210502.19
1	411915.27	2210503.79
Каталог координат характерных точек образуемого земельного участка ЗУ25		
№ точки	Координата X, м	Координата Y, м
1	411778.87	2210004.67
2	411784.95	2210034.80
3	411756.49	2210033.69
4	411625.58	2210028.63
5	411631.20	2209998.99
1	411778.87	2210004.67
Каталог координат характерных точек образуемого земельного участка ЗУ26		
№ точки	Координата X, м	Координата Y, м
1	411638.95	2209904.45
2	411616.55	2209898.27
3	411614.50	2209888.62
4	411612.27	2209878.09
5	411613.95	2209848.10
6	411614.76	2209834.33
7	411615.65	2209819.26
8	411619.49	2209776.81
9	411624.70	2209727.56
10	411630.14	2209728.35
11	411631.29	2209708.24
12	411632.95	2209679.44
13	411626.06	2209678.62
14	411626.41	2209664.23
15	411637.01	2209599.08
16	411646.22	2209548.49
17	411651.25	2209500.93
18	411648.61	2209500.52
19	411653.80	2209454.82
20	411655.06	2209439.82
21	411657.24	2209414.01
22	411660.74	2209406.69
23	411670.23	2209407.10
24	411674.65	2209408.10
1	411638.95	2209904.45
Каталог координат характерных точек образуемого земельного участка ЗУ27		
№ точки	Координата X, м	Координата Y, м
1	411638.95	2209904.45
2	411648.96	2209904.68
3	411648.88	2209905.74
4	411631.20	2209998.99
5	411625.58	2210028.63
6	411586.95	2210232.29
7	411541.73	2210470.68
8	411510.22	2210490.94
9	411485.87	2210486.98
10	411489.29	2210481.48
11	411493.67	2210465.96
12	411495.86	2210446.17
13	411506.00	2210447.59
14	411508.91	2210437.56
15	411510.88	2210430.82
16	411513.38	2210413.69
17	411516.58	2210396.34
18	411520.25	2210379.83
19	411509.62	2210377.43
20	411513.28	2210360.27
21	411521.07	2210362.51
22	411522.52	2210353.46
23	411526.24	2210345.23
24	411527.56	2210328.21
25	411530.58	2210312.08
26	411534.01	2210295.17
27	411537.43	2210278.72
28	411529.12	2210277.18
29	411532.49	2210260.82
30	411535.96	2210261.53
31	411538.54	2210261.05
32	411543.15	2210245.60
33	411546.21	2210226.48

34	411551.99	2210206.34
35	411556.53	2210189.41
36	411560.42	2210172.80
37	411563.66	2210154.96
38	411566.89	2210139.06
39	411571.04	2210122.68
40	411573.98	2210106.07
41	411580.99	2210053.98
42	411586.04	2210034.61
43	411590.57	2210014.12
44	411593.96	2209997.93
45	411586.36	2209996.44
46	411589.34	2209981.24
47	411593.74	2209963.60
48	411601.72	2209965.18
49	411605.30	2209948.41
50	411616.55	2209898.27
1	411638.95	2209904.45
Каталог координат характерных точек образуемого земельного участка ЗУ28		
№ точки	Координата X, м	Координата Y, м
1	411541.73	2210470.68
2	411510.22	2210490.94
3	411512.77	2210491.76
4	411513.36	2210492.79
5	411513.33	2210495.46
6	411529.98	2210504.16
7	411572.43	2210511.59
8	411580.55	2210513.01
9	411623.19	2210520.47
10	411617.83	2210538.27
11	411612.45	2210556.10
12	411607.07	2210573.94
13	411601.69	2210591.79
14	411596.30	2210609.66
15	411590.90	2210627.58
16	411586.52	2210645.43
17	411580.17	2210663.17
18	411574.77	2210681.11
19	411569.35	2210699.09
20	411558.55	2210734.92
21	411553.19	2210752.67
22	411549.29	2210765.62
23	411547.30	2210788.44
24	411567.21	2210785.33
25	411584.72	2210785.74
26	411629.76	2210636.80
27	411673.09	2210493.67
28	411657.88	2210491.01
29	411618.72	2210484.16
1	411541.73	2210470.68
Каталог координат характерных точек образуемого земельного участка ЗУ29		
№ точки	Координата X, м	Координата Y, м
1	411547.30	2210788.44
2	411549.29	2210765.62
3	411504.43	2210766.05
4	411496.63	2210763.30
5	411449.47	2210758.02
6	411433.55	2210757.87
7	411432.39	2210764.62
8	411392.16	2210760.43
9	411386.04	2210759.78
10	411352.79	2210757.25
11	411347.97	2210771.93
12	411539.15	2210788.12
1	411547.30	2210788.44
Каталог координат характерных точек образуемого земельного участка ЗУ30		
№ точки	Координата X, м	Координата Y, м
1	411454.19	2210741.65
2	411459.08	2210725.19
3	411464.26	2210708.80
4	411469.09	2210692.35
5	411474.16	2210675.97
6	411479.29	2210659.60
7	411484.39	2210643.20
8	411468.16	2210639.82
9	411462.71	2210656.05
10	411459.27	2210670.71
11	411450.79	2210699.33
12	411446.98	2210713.01
13	411442.96	2210727.47
14	411440.70	2210734.00

15	411433.98	2210732.63
16	411429.67	2210750.33
17	411434.70	2210751.11
18	411433.55	2210757.87
1	411454.19	2210741.65
Каталог координат характерных точек образуемого земельного участка ЗУ31		
№ точки	Координата X, м	Координата Y, м
1	411524.82	2210522.10
2	411529.98	2210504.16
3	411513.33	2210495.46
4	411508.15	2210510.82
5	411503.20	2210528.98
6	411499.26	2210544.43
7	411493.39	2210562.14
8	411488.10	2210578.59
9	411482.51	2210594.72
10	411480.27	2210600.55
11	411478.43	2210605.82
12	411476.13	2210610.76
13	411471.44	2210626.23
14	411491.89	2210628.71
15	411497.22	2210611.52
16	411500.98	2210599.38
17	411502.76	2210593.64
18	411508.23	2210575.71
19	411513.96	2210557.96
20	411519.22	2210540.01
1	411524.82	2210522.10
Каталог координат характерных точек образуемого земельного участка ЗУ32		
№ точки	Координата X, м	Координата Y, м
1	411179.97	2210224.11
2	411173.14	2210216.97
3	411170.70	2210224.26
4	411167.66	2210233.28
5	411187.89	2210257.60
6	411191.72	2210260.94
7	411214.50	2210288.00
8	411211.49	2210291.55
9	411215.03	2210293.41
10	411233.08	2210314.81
11	411242.91	2210325.89
12	411254.13	2210339.22
13	411256.47	2210341.51
14	411259.19	2210347.04
15	411283.42	2210371.24
16	411307.75	2210396.64
17	411310.43	2210400.88
18	411332.64	2210424.57
19	411336.10	2210428.36
20	411354.79	2210449.43
21	411359.62	2210453.42
22	411368.54	2210461.85
23	411373.35	2210465.24
24	411382.79	2210469.00
25	411412.65	2210476.18
26	411418.90	2210479.08
27	411423.02	2210478.32
28	411447.72	2210482.62
29	411478.64	2210486.15
30	411485.87	2210486.98
31	411489.29	2210481.48
32	411475.48	2210479.86
33	411458.88	2210477.51
34	411454.92	2210477.68
35	411425.09	2210471.22
36	411425.00	2210471.75
37	411395.19	2210466.97
38	411389.71	2210465.26
39	411385.10	2210459.02
40	411360.57	2210445.22
41	411335.55	2210417.70
42	411329.52	2210411.84
43	411306.53	2210385.49
44	411307.44	2210380.87
45	411280.20	2210358.33
46	411275.10	2210351.82
47	411250.44	2210322.05
48	411225.85	2210293.10
49	411227.23	2210284.54
50	411218.52	2210281.10
51	411197.12	2210251.14
1	411179.97	2210224.11

Каталог координат характерных точек образуемого земельного участка ЗУ33		
№ точки	Координата X, м	Координата Y, м
1	411260.28	2209807.57
2	411287.32	2209813.15
3	411317.73	2209819.26
4	411322.73	2209821.25
5	411337.46	2209824.05
6	411352.07	2209826.82
7	411368.42	2209829.97
8	411382.18	2209832.77
9	411387.33	2209834.15
10	411416.83	2209840.45
11	411446.46	2209845.80
12	411452.50	2209846.60
13	411479.80	2209851.83
14	411508.17	2209857.26
15	411509.50	2209859.49
16	411516.95	2209861.16
17	411547.02	2209866.43
18	411576.55	2209871.85
19	411574.45	2209881.49
20	411580.00	2209882.70
21	411614.50	2209888.62
22	411612.27	2209878.09
23	411582.06	2209872.91
24	411583.97	2209864.57
25	411578.56	2209863.33
26	411549.23	2209857.95
27	411534.38	2209854.93
28	411519.19	2209851.85
29	411513.48	2209851.20
30	411483.27	2209845.36
31	411483.38	2209844.58
32	411454.24	2209838.98
33	411448.09	2209837.63
34	411418.88	2209831.54
35	411403.84	2209828.32
36	411383.99	2209824.13
37	411369.18	2209821.28
38	411353.86	2209818.33
39	411324.45	2209812.44
40	411318.40	2209811.25
41	411289.29	2209805.47
42	411258.77	2209799.53
43	411256.86	2209808.04
1	411260.28	2209807.57
Каталог координат характерных точек образуемого земельного участка ЗУ34		
№ точки	Координата X, м	Координата Y, м
1	411343.78	2209391.63
2	411340.19	2209410.08
3	411336.84	2209427.27
4	411333.38	2209443.91
5	411329.94	2209461.29
6	411325.98	2209477.91
7	411322.41	2209494.73
8	411319.14	2209510.61
9	411316.52	2209526.45
10	411313.24	2209542.99
11	411309.57	2209559.74
12	411305.98	2209576.25
13	411302.12	2209593.53
14	411301.21	2209598.95
15	411297.77	2209616.43
16	411294.45	2209631.96
17	411290.41	2209648.41
18	411286.40	2209666.09
19	411283.16	2209680.97
20	411281.30	2209689.54
21	411279.44	2209698.12
22	411275.74	2209714.75
23	411272.52	2209731.84
24	411268.92	2209748.26
25	411265.79	2209764.82
26	411262.19	2209781.59
27	411258.77	2209799.53
28	411256.86	2209808.04
29	411253.28	2209825.66
30	411247.18	2209856.65
31	411243.84	2209873.09
32	411240.23	2209889.32
33	411237.03	2209905.28
34	411233.79	2209923.29

35	411230.49	2209940.37
36	411226.10	2209958.47
37	411224.81	2209963.81
38	411221.04	2209979.94
39	411219.03	2209997.15
40	411215.39	2210013.62
41	411211.50	2210029.86
42	411208.30	2210046.42
43	411204.90	2210063.13
44	411201.64	2210079.68
45	411198.20	2210096.28
46	411195.14	2210113.17
47	411191.87	2210130.57
48	411188.73	2210146.89
49	411187.62	2210152.48
50	411184.32	2210169.05
51	411180.24	2210187.63
52	411177.11	2210204.55
53	411175.65	2210209.10
54	411173.14	2210216.97
55	411170.70	2210224.26
56	411167.66	2210233.28
57	411161.06	2210252.84
58	411154.01	2210271.77
59	411146.73	2210290.64
60	411139.90	2210309.19
61	411132.80	2210327.80
62	411126.07	2210346.47
63	411119.35	2210365.12
64	411112.10	2210383.93
65	411106.07	2210402.67
66	411098.72	2210421.77
67	411091.83	2210440.33
68	411084.23	2210458.93
69	411077.25	2210477.57
70	411076.99	2210478.30
71	411070.98	2210495.92
72	411070.82	2210496.37
73	411062.91	2210514.85
74	411055.79	2210533.71
75	411048.23	2210553.71
76	411042.97	2210571.23
77	411038.49	2210578.50
78	411032.95	2210595.91
79	411027.18	2210613.50
80	411021.96	2210631.01
81	411016.58	2210648.78
82	411011.04	2210667.22
83	411005.49	2210684.70
84	410999.83	2210702.01
85	410994.25	2210720.06
86	410991.93	2210744.14
87	410990.10	2210763.05
88	410988.28	2210781.96
89	410986.46	2210800.87
90	410984.62	2210819.83
91	410968.66	2210817.45
92	410970.34	2210801.67
93	410972.75	2210781.06
94	410973.96	2210770.29
95	410975.21	2210759.20
96	410978.09	2210733.87
97	410980.31	2210722.22
98	410985.33	2210704.32
99	410990.24	2210686.90
100	410995.72	2210668.44
101	411001.32	2210650.81
102	411007.11	2210632.95
103	411011.95	2210615.14
104	411017.30	2210597.43
105	411022.06	2210579.27
106	411026.78	2210560.68
107	411029.26	2210549.47
108	411038.55	2210549.25
109	411043.68	2210535.82
110	411050.42	2210516.71
111	411039.28	2210512.18
112	411046.10	2210493.38
113	411052.35	2210475.94
114	411059.47	2210456.75
115	411059.56	2210456.53
116	411067.19	2210439.18
117	411075.96	2210442.92
118	411082.74	2210424.55

119	411089.67	2210405.15
120	411095.45	2210386.06
121	411096.22	2210384.41
122	411102.90	2210367.17
123	411109.39	2210349.99
124	411116.57	2210332.02
125	411124.23	2210312.93
126	411131.12	2210294.52
127	411139.20	2210274.35
128	411146.38	2210255.59
129	411151.02	2210243.10
130	411146.58	2210238.04
131	411147.76	2210225.62
132	411162.42	2210204.03
133	411165.97	2210201.99
134	411176.13	2210157.56
135	411185.27	2210108.47
136	411194.43	2210059.28
137	411203.45	2210010.12
138	411212.48	2209960.92
139	411238.84	2209834.06
140	411253.52	2209765.62
141	411247.66	2209764.36
142	411252.78	2209746.15
143	411258.99	2209747.46
144	411275.26	2209670.36
145	411269.04	2209669.08
146	411260.95	2209667.36
147	411278.31	2209597.74
148	411281.48	2209582.34
149	411305.31	2209458.82
150	411310.61	2209459.25
151	411315.87	2209437.01
152	411321.66	2209425.75
153	411323.03	2209419.21
154	411326.88	2209401.02
155	411331.14	2209383.28
156	411336.71	2209384.81
1	411343.78	2209391.63
Каталог координат характерных точек образуемого земельного участка ЗУ35		
№ точки	Координата X, м	Координата Y, м
1	411657.24	2209414.01
2	411660.74	2209406.69
3	411509.39	2209400.11
4	411498.22	2209399.23
5	411485.78	2209392.42
6	411474.23	2209390.38
7	411456.34	2209387.00
8	411445.73	2209384.81
9	411436.11	2209382.45
10	411408.40	2209375.56
11	411388.56	2209371.80
12	411364.34	2209366.08
13	411349.67	2209362.53
14	411335.49	2209359.62
15	411335.34	2209361.55
16	411333.36	2209368.83
17	411334.68	2209368.85
18	411339.58	2209369.74
19	411337.37	2209381.36
20	411336.71	2209384.81
21	411343.78	2209391.63
22	411347.51	2209378.63
23	411348.78	2209375.06
24	411352.02	2209374.19
25	411355.27	2209374.51
26	411361.09	2209375.49
27	411377.76	2209379.46
28	411406.10	2209385.84
29	411412.43	2209387.42
30	411440.59	2209394.45
31	411470.77	2209402.19
32	411476.53	2209403.84
33	411486.32	2209405.84
34	411499.73	2209407.48
35	411503.96	2209408.00
36	411534.05	2209413.39
37	411534.75	2209414.12
38	411535.26	2209415.10
39	411535.50	2209416.22
40	411541.02	2209417.48
41	411544.66	2209414.55
42	411571.60	2209418.25

43	411571.33	2209419.58
44	411579.53	2209421.18
45	411599.65	2209426.04
46	411600.28	2209427.69
47	411606.69	2209429.60
48	411609.35	2209412.08
49	411638.96	2209413.57
1	411657.24	2209414.01
Каталог координат характерных точек образуемого земельного участка ЗУ36		
№ точки	Координата X, м	Координата Y, м
1	411498.22	2209399.23
2	411498.18	2209377.01
3	411498.22	2209368.46
4	411486.00	2209362.67
5	411485.85	2209374.91
6	411485.78	2209392.42
1	411498.22	2209399.23
Каталог координат характерных точек образуемого земельного участка ЗУ37		
№ точки	Координата X, м	Координата Y, м
1	411685.87	2209408.73
2	411687.08	2209399.82
3	411686.95	2209369.50
4	411686.82	2209337.58
5	411686.75	2209322.05
6	411686.62	2209291.10
7	411686.49	2209261.01
8	411686.43	2209246.00
9	411683.26	2209211.87
10	411682.85	2209207.40
11	411683.39	2209173.97
12	411681.19	2209173.98
13	411677.10	2209174.04
14	411673.67	2209174.06
15	411673.68	2209176.17
16	411673.53	2209181.97
17	411670.03	2209181.95
18	411669.85	2209193.73
19	411671.61	2209287.83
20	411670.23	2209407.10
21	411674.65	2209408.10
1	411685.87	2209408.73
Каталог координат характерных точек образуемого земельного участка ЗУ38		
№ точки	Координата X, м	Координата Y, м
1	411846.60	2209261.58
2	411849.80	2209247.13
3	411846.30	2209247.08
4	411831.70	2209246.90
5	411831.20	2209246.51
6	411817.30	2209246.45
7	411805.46	2209246.39
8	411791.05	2209246.33
9	411771.39	2209246.24
10	411760.12	2209246.18
11	411748.78	2209246.12
12	411737.48	2209246.07
13	411726.23	2209246.03
14	411704.57	2209245.92
15	411686.43	2209246.00
16	411686.49	2209261.01
17	411704.50	2209260.93
18	411722.74	2209261.01
19	411740.98	2209261.09
20	411759.21	2209261.18
21	411779.50	2209261.28
22	411800.51	2209261.37
23	411822.89	2209261.48
24	411834.75	2209261.53
1	411846.60	2209261.58
Каталог координат характерных точек образуемого земельного участка ЗУ39		
№ точки	Координата X, м	Координата Y, м
1	411830.55	2209337.38
2	411833.70	2209322.52
3	411819.59	2209322.52
4	411800.20	2209322.43
5	411789.71	2209322.38
6	411779.22	2209322.33
7	411758.94	2209322.23
8	411740.69	2209322.15
9	411722.46	2209322.07
10	411704.22	2209321.98

11	411686.75	2209322.05
12	411686.82	2209337.58
13	411704.59	2209337.50
14	411720.60	2209337.40
15	411736.56	2209337.41
16	411751.60	2209337.40
17	411767.55	2209337.41
18	411783.50	2209337.41
19	411806.56	2209337.41
1	411830.55	2209337.38
Каталог координат характерных точек образуемого земельного участка ЗУ40		
№ точки	Координата X, м	Координата Y, м
1	411823.50	2209416.44
2	411817.02	2209401.35
3	411792.35	2209401.38
4	411775.59	2209400.95
5	411759.51	2209400.35
6	411741.53	2209400.35
7	411722.53	2209400.26
8	411704.73	2209400.15
9	411687.08	2209399.82
10	411685.87	2209408.73
1	411823.50	2209416.44
Каталог координат характерных точек образуемого земельного участка ЗУ41		
№ точки	Координата X, м	Координата Y, м
1	411683.26	2209211.87
2	411682.85	2209207.40
3	411683.39	2209173.97
4	411699.23	2209173.91
5	411697.27	2209207.26
6	411704.75	2209207.29
7	411704.73	2209211.73
1	411683.26	2209211.87
Каталог координат характерных точек образуемого земельного участка ЗУ42		
№ точки	Координата X, м	Координата Y, м
1	411535.50	2209416.22
2	411532.54	2209431.18
3	411502.80	2209424.89
4	411504.04	2209417.49
5	411497.89	2209416.11
6	411499.73	2209407.48
7	411503.96	2209408.00
8	411534.05	2209413.39
9	411534.75	2209414.12
10	411535.26	2209415.10
1	411535.50	2209416.22
Каталог координат характерных точек образуемого земельного участка ЗУ43		
№ точки	Координата X, м	Координата Y, м
1	411473.53	2209418.54
2	411476.53	2209403.84
3	411486.32	2209405.84
4	411499.73	2209407.48
5	411497.89	2209416.11
6	411504.04	2209417.49
7	411502.80	2209424.89
1	411473.53	2209418.54
Каталог координат характерных точек образуемого земельного участка ЗУ44		
№ точки	Координата X, м	Координата Y, м
1	411331.14	2209383.28
2	411330.12	2209383.61
3	411305.19	2209393.05
4	411300.15	2209370.51
5	411334.07	2209358.86
6	411335.58	2209359.14
7	411335.49	2209359.62
8	411335.34	2209361.55
9	411333.36	2209368.83
10	411334.68	2209368.85
11	411339.58	2209369.74
12	411337.37	2209381.36
13	411336.71	2209384.81
1	411331.14	2209383.28
Каталог координат характерных точек образуемого земельного участка ЗУ45		
№ точки	Координата X, м	Координата Y, м
1	411124.23	2210312.93
2	411116.57	2210332.02
3	411092.93	2210320.97
4	411089.51	2210319.35

5	411079.10	2210314.49
6	411086.92	2210296.85
7	411096.78	2210301.10
1	411124.23	2210312.93

2.5. Каталоги координат земельных участков, участвующих в образовании образуемых земельных участков

Каталог координат характерных точек земельного участка ЗУ1-0, участвующего в образовании образуемого земельного участка ЗУ1		
№ точки	Координата X, м	Координата Y, м
1	411704.57	2209245.92
2	411686.43	2209246.00
3	411683.26	2209211.87
4	411704.73	2209211.73
1	411704.57	2209245.92
Каталог координат характерных точек земельного участка ЗУ2-0, участвующего в образовании образуемого земельного участка ЗУ2		
№ точки	Координата X, м	Координата Y, м
1	411704.37	2209291.03
2	411686.62	2209291.10
3	411686.49	2209261.01
4	411704.50	2209260.93
1	411704.37	2209291.03
Каталог координат характерных точек земельного участка ЗУ3-0, участвующего в образовании образуемого земельного участка ЗУ3		
№ точки	Координата X, м	Координата Y, м
1	411704.22	2209321.98
2	411686.75	2209322.05
3	411686.62	2209291.11
4	411704.37	2209291.03
1	411704.22	2209321.98
Каталог координат характерных точек земельного участка ЗУ4-0, участвующего в образовании образуемого земельного участка ЗУ4		
№ точки	Координата X, м	Координата Y, м
1	411704.83	2209369.42
2	411686.95	2209369.50
3	411686.82	2209337.58
4	411704.59	2209337.50
5	411705.62	2209369.41
1	411704.83	2209369.42
Каталог координат характерных точек земельного участка ЗУ5-0, участвующего в образовании образуемого земельного участка ЗУ5		
№ точки	Координата X, м	Координата Y, м
1	411704.83	2209369.42
2	411704.73	2209400.15
3	411687.08	2209399.82
4	411686.95	2209369.50
1	411704.83	2209369.42
Каталог координат характерных точек земельного участка ЗУ6-0, участвующего в образовании образуемого земельного участка ЗУ6		
№ точки	Координата X, м	Координата Y, м
1	411648.96	2209904.68
2	411648.88	2209905.74
3	411631.20	2209998.99
4	411778.87	2210004.67
5	411765.50	2209938.40
6	411760.72	2209907.30
1	411648.96	2209904.68
Каталог координат характерных точек земельного участка ЗУ7-0, участвующего в образовании образуемого земельного участка ЗУ7		
№ точки	Координата X, м	Координата Y, м
1	412107.61	2209792.43
2	412115.89	2209341.60
3	412329.29	2209349.85
4	412306.80	2210024.96

5	411879.78	2210008.44
6	411881.71	2209958.48
7	411885.58	2209858.63
8	411792.26	2209854.84
9	411794.09	2209767.01
1	412107.61	2209792.43
Каталог координат характерных точек земельного участка ЗУ8-0, участвующего в образовании образуемого земельного участка ЗУ8		
№ точки	Координата X, м	Координата Y, м
1	411915.27	2210503.79
2	411821.95	2210041.23
3	412305.64	2210059.94
4	412290.30	2210520.47
1	411915.27	2210503.79
Каталог координат характерных точек земельного участка ЗУ9-0, участвующего в образовании образуемого земельного участка ЗУ9		
№ точки	Координата X, м	Координата Y, м
1	411938.10	2210793.97
2	411907.70	2210643.30
3	411826.80	2210242.25
4	411798.42	2210241.08
5	411586.95	2210232.29
6	411541.73	2210470.68
7	411618.72	2210484.16
8	411657.88	2210491.01
9	411673.09	2210493.67
10	411629.76	2210636.80
11	411584.72	2210785.74
1	411938.10	2210793.97
Каталог координат характерных точек земельного участка ЗУ10-0, участвующего в образовании образуемого земельного участка ЗУ10		
№ точки	Координата X, м	Координата Y, м
1	411625.58	2210028.63
2	411756.49	2210033.69
3	411777.46	2210137.39
4	411798.42	2210241.08
5	411586.95	2210232.29
1	411625.58	2210028.63
Каталог координат характерных точек земельного участка ЗУ11-0, участвующего в образовании образуемого земельного участка ЗУ11		
№ точки	Координата X, м	Координата Y, м
1	411805.87	2210138.52
2	411784.95	2210034.80
3	411756.49	2210033.69
4	411777.46	2210137.39
1	411805.87	2210138.52
Каталог координат характерных точек земельного участка ЗУ12-0, участвующего в образовании образуемого земельного участка ЗУ12		
№ точки	Координата X, м	Координата Y, м
1	411777.46	2210137.39
2	411798.42	2210241.08
3	411826.80	2210242.25
4	411805.87	2210138.52
1	411777.46	2210137.39
Каталог координат характерных точек земельного участка ЗУ13-0, участвующего в образовании образуемого земельного участка ЗУ13		
№ точки	Координата X, м	Координата Y, м
1	411879.78	2210008.44
2	411881.71	2209958.48
3	411804.63	2209955.39
4	411814.83	2210005.93
1	411879.78	2210008.44
Каталог координат характерных точек земельного участка ЗУ14-0, участвующего в образовании образуемого земельного участка ЗУ14		

№ точки	Координата X, м	Координата Y, м
1	411881.71	2209958.48
2	411885.58	2209858.63
3	411792.26	2209854.84
4	411791.51	2209890.35
5	411804.63	2209955.39
1	411881.71	2209958.48
Каталог координат характерных точек земельного участка ЗУ15-0, участвующего в образовании образуемого земельного участка ЗУ15		
№ точки	Координата X, м	Координата Y, м
1	412086.89	2209305.45
2	411907.09	2209298.50
3	411925.48	2209201.47
4	412097.83	2209209.53
5	412107.18	2209215.85
1	412086.89	2209305.45
Каталог координат характерных точек земельного участка ЗУ16-0, участвующего в образовании образуемого земельного участка ЗУ16		
№ точки	Координата X, м	Координата Y, м
1	412332.44	2209314.96
2	412118.83	2209306.69
3	412155.68	2209204.41
4	412286.87	2209194.60
5	412343.66	2209190.66
1	412332.44	2209314.96
Каталог координат характерных точек земельного участка ЗУ17-0, участвующего в образовании образуемого земельного участка ЗУ17		
№ точки	Координата X, м	Координата Y, м
1	412118.83	2209306.69
2	412155.68	2209204.41
3	412286.87	2209194.60
4	412343.66	2209190.66
5	412344.82	2209177.79
6	411926.81	2209184.85
7	411925.48	2209201.47
8	412097.83	2209209.53
9	412107.18	2209215.85
10	412086.89	2209305.45
1	412118.83	2209306.69
Каталог координат характерных точек земельного участка ЗУ18-0, участвующего в образовании образуемого земельного участка ЗУ18		
№ точки	Координата X, м	Координата Y, м
1	412329.29	2209349.85
2	412332.44	2209314.96
3	412118.83	2209306.69
4	412086.89	2209305.45
5	411907.09	2209298.50
6	411925.48	2209201.47
7	411926.81	2209184.85
8	411908.26	2209185.16
9	411877.23	2209184.07
10	411872.62	2209216.61
11	411868.31	2209246.65
12	411849.85	2209246.59
13	411849.80	2209247.13
14	411846.60	2209261.58
15	411840.56	2209291.66
16	411833.70	2209322.52
17	411861.54	2209331.76
18	411886.12	2209332.71
19	411901.78	2209333.32
20	411920.03	2209334.02
21	411938.02	2209334.72
22	411956.01	2209335.42

23	411971.99	2209336.03
24	411987.98	2209336.65
25	412003.97	2209337.27
26	412019.96	2209337.89
27	412035.95	2209338.51
28	412056.15	2209339.29
29	412084.61	2209340.39
30	412115.89	2209341.60
1	412329.29	2209349.85
Каталог координат характерных точек земельного участка ЗУ19-0, участвующего в образовании образуемого земельного участка ЗУ19		
№ точки	Координата X, м	Координата Y, м
1	412107.61	2209792.43
2	412115.89	2209341.60
3	412084.61	2209340.39
4	412083.91	2209361.95
5	412083.36	2209378.81
6	412082.72	2209398.10
7	412082.10	2209417.39
8	412081.46	2209436.68
9	412080.84	2209455.97
10	412080.21	2209475.26
11	412079.58	2209494.55
12	412078.95	2209513.84
13	412078.32	2209533.13
14	412077.69	2209552.42
15	412077.06	2209571.71
16	412076.43	2209591.00
17	412075.80	2209610.29
18	412075.17	2209629.58
19	412074.54	2209648.87
20	412073.91	2209668.16
21	412073.28	2209687.45
22	412072.65	2209706.74
23	412072.01	2209726.30
24	412071.30	2209748.05
25	412069.95	2209789.38
1	412107.61	2209792.43
Каталог координат характерных точек земельного участка ЗУ20-0, участвующего в образовании образуемого земельного участка ЗУ20		
№ точки	Координата X, м	Координата Y, м
1	412069.95	2209789.38
2	412071.30	2209748.05
3	412043.69	2209746.59
4	412021.74	2209745.44
5	412001.76	2209744.38
6	411981.79	2209743.33
7	411961.82	2209742.28
8	411941.85	2209741.22
9	411921.87	2209740.17
10	411901.90	2209739.12
11	411881.93	2209738.07
12	411861.96	2209737.01
13	411841.99	2209735.96
14	411821.57	2209734.88
15	411803.36	2209733.92
16	411794.09	2209767.01
1	412069.95	2209789.38
Каталог координат характерных точек земельного участка ЗУ21-0, участвующего в образовании образуемого земельного участка ЗУ21		
№ точки	Координата X, м	Координата Y, м
1	412306.80	2210024.96
2	412305.64	2210059.94

3	411821.95	2210041.23
4	411784.95	2210034.80
5	411778.87	2210004.67
6	411814.83	2210005.93
7	411879.78	2210008.44
1	412306.80	2210024.96
Каталог координат характерных точек земельного участка ЗУ22-0, участвующего в образовании образуемого земельного участка ЗУ22		
№ точки	Координата X, м	Координата Y, м
1	411794.09	2209767.01
2	411803.36	2209733.92
3	411785.61	2209732.99
4	411787.48	2209708.02
5	411788.53	2209694.06
6	411789.68	2209678.76
7	411790.80	2209663.85
8	411791.92	2209648.94
9	411793.05	2209633.91
10	411794.17	2209618.97
11	411795.29	2209604.02
12	411796.41	2209589.09
13	411797.53	2209574.15
14	411797.70	2209571.88
15	411801.93	2209555.99
16	411805.66	2209541.96
17	411809.38	2209527.96
18	411813.11	2209513.94
19	411816.83	2209499.94
20	411820.55	2209485.94
21	411824.28	2209471.91
22	411828.00	2209457.92
23	411831.73	2209443.90
24	411835.45	2209429.86
25	411839.18	2209415.87
26	411842.91	2209401.84
27	411846.63	2209387.85
28	411850.36	2209373.82
29	411854.07	2209359.86
30	411857.81	2209345.79
31	411861.54	2209331.76
32	411833.70	2209322.52
33	411830.55	2209337.38
34	411825.52	2209361.10
35	411820.93	2209382.79
36	411817.02	2209401.35
37	411823.50	2209416.44
38	411782.84	2209569.37
39	411769.48	2209748.35
40	411769.10	2209766.49
1	411794.09	2209767.01
Каталог координат характерных точек земельного участка ЗУ23-0, участвующего в образовании образуемого земельного участка ЗУ23		
№ точки	Координата X, м	Координата Y, м
1	411794.09	2209767.01
2	411769.10	2209766.49
3	411766.15	2209907.43
4	411760.72	2209907.30
5	411765.50	2209938.40
6	411778.87	2210004.67
7	411814.83	2210005.93
8	411804.63	2209955.39
9	411791.51	2209890.47
10	411792.26	2209854.84

1	411794.09	2209767.01
Каталог координат характерных точек земельного участка ЗУ24-0, участвующего в образовании образуемого земельного участка ЗУ24		
№ точки	Координата X, м	Координата Y, м
1	411915.27	2210503.79
2	411821.95	2210041.23
3	411784.95	2210034.80
4	411805.87	2210138.52
5	411826.80	2210242.25
6	411879.24	2210502.19
1	411915.27	2210503.79
Каталог координат характерных точек земельного участка ЗУ25-0, участвующего в образовании образуемого земельного участка ЗУ25		
№ точки	Координата X, м	Координата Y, м
1	411778.87	2210004.67
2	411784.95	2210034.80
3	411756.49	2210033.69
4	411625.58	2210028.63
5	411631.20	2209998.99
1	411778.87	2210004.67
Каталог координат характерных точек земельного участка ЗУ26-0, участвующего в образовании образуемого земельного участка ЗУ26		
№ точки	Координата X, м	Координата Y, м
1	411638.95	2209904.45
2	411616.55	2209898.27
3	411614.50	2209888.62
4	411612.27	2209878.09
5	411613.95	2209848.10
6	411614.76	2209834.33
7	411615.65	2209819.26
8	411619.49	2209776.81
9	411624.70	2209727.56
10	411630.14	2209728.35
11	411631.29	2209708.24
12	411632.95	2209679.44
13	411626.06	2209678.62
14	411626.41	2209664.23
15	411637.01	2209599.08
16	411646.22	2209548.49
17	411651.25	2209500.93
18	411648.61	2209500.52
19	411653.80	2209454.82
20	411655.06	2209439.82
21	411657.24	2209414.01
22	411660.74	2209406.69
23	411670.23	2209407.10
24	411674.65	2209408.10
1	411638.95	2209904.45
Каталог координат характерных точек земельного участка ЗУ27-0, участвующего в образовании образуемого земельного участка ЗУ27		
№ точки	Координата X, м	Координата Y, м
1	411638.95	2209904.45
2	411648.96	2209904.68
3	411648.88	2209905.74
4	411631.20	2209998.99
5	411625.58	2210028.63
6	411586.95	2210232.29
7	411541.73	2210470.68
8	411510.22	2210490.94
9	411485.87	2210486.98
10	411489.29	2210481.48
11	411493.67	2210465.96
12	411495.86	2210446.17
13	411506.00	2210447.59

14	411508.91	2210437.56
15	411510.88	2210430.82
16	411513.38	2210413.69
17	411516.58	2210396.34
18	411520.25	2210379.83
19	411509.62	2210377.43
20	411513.28	2210360.27
21	411521.07	2210362.51
22	411522.52	2210353.46
23	411526.24	2210345.23
24	411527.56	2210328.21
25	411530.58	2210312.08
26	411534.01	2210295.17
27	411537.43	2210278.72
28	411529.12	2210277.18
29	411532.49	2210260.82
30	411535.96	2210261.53
31	411538.54	2210261.05
32	411543.15	2210245.60
33	411546.21	2210226.48
34	411551.99	2210206.34
35	411556.53	2210189.41
36	411560.42	2210172.80
37	411563.66	2210154.96
38	411566.89	2210139.06
39	411571.04	2210122.68
40	411573.98	2210106.07
41	411580.99	2210053.98
42	411586.04	2210034.61
43	411590.57	2210014.12
44	411593.96	2209997.93
45	411586.36	2209996.44
46	411589.34	2209981.24
47	411593.74	2209963.60
48	411601.72	2209965.18
49	411605.30	2209948.41
50	411616.55	2209898.27
1	411638.95	2209904.45
Каталог координат характерных точек земельного участка ЗУ28-0, участвующего в образовании образуемого земельного участка ЗУ28		
№ точки	Координата X, м	Координата Y, м
1	411541.73	2210470.68
2	411510.22	2210490.94
3	411512.77	2210491.76
4	411513.36	2210492.79
5	411513.33	2210495.46
6	411529.98	2210504.16
7	411572.43	2210511.59
8	411580.55	2210513.01
9	411623.19	2210520.47
10	411617.83	2210538.27
11	411612.45	2210556.10
12	411607.07	2210573.94
13	411601.69	2210591.79
14	411596.30	2210609.66
15	411590.90	2210627.58
16	411586.52	2210645.43
17	411580.17	2210663.17
18	411574.77	2210681.11
19	411569.35	2210699.09
20	411558.55	2210734.92
21	411553.19	2210752.67
22	411549.29	2210765.62

23	411547.30	2210788.44
24	411567.21	2210785.33
25	411584.72	2210785.74
26	411629.76	2210636.80
27	411673.09	2210493.67
28	411657.88	2210491.01
29	411618.72	2210484.16
1	411541.73	2210470.68
Каталог координат характерных точек земельного участка ЗУ29-0, участвующего в образовании образуемого земельного участка ЗУ29		
№ точки	Координата X, м	Координата Y, м
1	411547.30	2210788.44
2	411549.29	2210765.62
3	411504.43	2210766.05
4	411496.63	2210763.30
5	411449.47	2210758.02
6	411433.55	2210757.87
7	411432.39	2210764.62
8	411392.16	2210760.43
9	411386.04	2210759.78
10	411352.79	2210757.25
11	411347.97	2210771.93
12	411539.15	2210788.12
1	411547.30	2210788.44
Каталог координат характерных точек земельного участка ЗУ30-0, участвующего в образовании образуемого земельного участка ЗУ30		
№ точки	Координата X, м	Координата Y, м
1	411454.19	2210741.65
2	411459.08	2210725.19
3	411464.26	2210708.80
4	411469.09	2210692.35
5	411474.16	2210675.97
6	411479.29	2210659.60
7	411484.39	2210643.20
8	411468.16	2210639.82
9	411462.71	2210656.05
10	411459.27	2210670.71
11	411450.79	2210699.33
12	411446.98	2210713.01
13	411442.96	2210727.47
14	411440.70	2210734.00
15	411433.98	2210732.63
16	411429.67	2210750.33
17	411434.70	2210751.11
18	411433.55	2210757.87
1	411454.19	2210741.65
Каталог координат характерных точек земельного участка ЗУ31-0, участвующего в образовании образуемого земельного участка ЗУ31		
№ точки	Координата X, м	Координата Y, м
1	411524.82	2210522.10
2	411529.98	2210504.16
3	411513.33	2210495.46
4	411508.15	2210510.82
5	411503.20	2210528.98
6	411499.26	2210544.43
7	411493.39	2210562.14
8	411488.10	2210578.59
9	411482.51	2210594.72
10	411480.27	2210600.55
11	411478.43	2210605.82
12	411476.13	2210610.76
13	411471.44	2210626.23
14	411491.89	2210628.71

15	411482.34	2210625.75
16	411491.43	2210596.43
17	411500.98	2210599.38
18	411502.76	2210593.64
19	411508.23	2210575.71
20	411513.96	2210557.96
21	411519.22	2210540.01
1	411524.82	2210522.10
Каталог координат характерных точек земельного участка ЗУ31-1, участвующего в образовании образуемого земельного участка ЗУ31		
№ точки	Координата X, м	Координата Y, м
1	411500.98	2210599.38
2	411497.22	2210611.52
3	411491.89	2210628.71
4	411482.34	2210625.75
5	411491.43	2210596.43
1	411500.98	2210599.38
Каталог координат характерных точек земельного участка ЗУ32-0, участвующего в образовании образуемого земельного участка ЗУ32		
№ точки	Координата X, м	Координата Y, м
1	411179.97	2210224.11
2	411173.14	2210216.97
3	411170.70	2210224.26
4	411189.00	2210256.74
5	411190.62	2210255.49
6	411193.69	2210259.47
7	411191.72	2210260.94
8	411214.50	2210288.00
9	411212.37	2210291.21
10	411211.49	2210291.55
11	411215.03	2210293.41
12	411233.08	2210314.81
13	411242.91	2210325.89
14	411254.13	2210339.22
15	411256.47	2210341.51
16	411259.19	2210347.04
17	411283.42	2210371.24
18	411307.75	2210396.64
19	411310.43	2210400.88
20	411332.64	2210424.57
21	411336.10	2210428.36
22	411354.79	2210449.43
23	411359.62	2210453.42
24	411368.54	2210461.85
25	411373.35	2210465.24
26	411382.79	2210469.00
27	411412.65	2210476.18
28	411418.90	2210479.08
29	411423.02	2210478.32
30	411447.72	2210482.62
31	411478.64	2210486.15
32	411485.87	2210486.98
33	411489.29	2210481.48
34	411475.48	2210479.86
35	411458.88	2210477.51
36	411454.92	2210477.68
37	411425.09	2210471.22
38	411425.00	2210471.75
39	411395.19	2210466.97
40	411389.71	2210465.26
41	411385.10	2210459.02
42	411360.57	2210445.22
43	411335.55	2210417.70

44	411329.52	2210411.84
45	411306.53	2210385.49
46	411307.44	2210380.87
47	411280.20	2210358.33
48	411275.10	2210351.82
49	411250.44	2210322.05
50	411225.85	2210293.10
51	411220.74	2210287.08
52	411227.23	2210284.54
53	411218.52	2210281.10
54	411197.12	2210251.14
1	411179.97	2210224.11
Каталог координат характерных точек земельного участка ЗУ32-1, участвующего в образовании образуемого земельного участка ЗУ32		
№ точки	Координата X, м	Координата Y, м
1	411187.89	2210257.60
2	411189.00	2210256.74
3	411170.70	2210224.26
4	411167.66	2210233.28
1	411187.89	2210257.60
Каталог координат характерных точек земельного участка ЗУ32-2, участвующего в образовании образуемого земельного участка ЗУ32		
№ точки	Координата X, м	Координата Y, м
1	411191.72	2210260.94
2	411193.69	2210259.47
3	411190.62	2210255.49
4	411189.00	2210256.74
5	411187.89	2210257.60
1	411191.72	2210260.94
Каталог координат характерных точек земельного участка ЗУ32-3, участвующего в образовании образуемого земельного участка ЗУ32		
№ точки	Координата X, м	Координата Y, м
1	411211.49	2210291.55
2	411214.50	2210288.00
3	411212.37	2210291.21
1	411211.49	2210291.55
Каталог координат характерных точек земельного участка ЗУ32-4, участвующего в образовании образуемого земельного участка ЗУ32		
№ точки	Координата X, м	Координата Y, м
1	411227.23	2210284.54
2	411220.74	2210287.08
3	411225.85	2210293.10
1	411227.23	2210284.54
Каталог координат характерных точек земельного участка ЗУ33-0, участвующего в образовании образуемого земельного участка ЗУ33		
№ точки	Координата X, м	Координата Y, м
1	411260.28	2209807.57
2	411287.32	2209813.15
3	411317.73	2209819.26
4	411322.73	2209821.25
5	411337.46	2209824.05
6	411352.07	2209826.82
7	411368.42	2209829.97
8	411382.18	2209832.77
9	411387.33	2209834.15
10	411416.83	2209840.45
11	411446.46	2209845.80
12	411452.50	2209846.60
13	411479.80	2209851.83
14	411508.17	2209857.26
15	411509.50	2209859.49
16	411516.95	2209861.16
17	411547.02	2209866.43
18	411576.55	2209871.85

19	411574.45	2209881.49
20	411580.00	2209882.70
21	411614.50	2209888.62
22	411612.27	2209878.09
23	411582.06	2209872.91
24	411583.97	2209864.57
25	411578.56	2209863.33
26	411549.23	2209857.95
27	411534.38	2209854.93
28	411519.19	2209851.85
29	411513.48	2209851.20
30	411483.27	2209845.36
31	411483.38	2209844.58
32	411454.24	2209838.98
33	411448.09	2209837.63
34	411418.88	2209831.54
35	411403.84	2209828.32
36	411383.99	2209824.13
37	411369.18	2209821.28
38	411353.86	2209818.33
39	411324.45	2209812.44
40	411318.40	2209811.25
41	411289.29	2209805.47
42	411258.77	2209799.53
43	411256.86	2209808.04
1	411260.28	2209807.57

Каталог координат характерных точек земельного участка ЗУ34-0, участвующего в образовании образуемого земельного участка ЗУ34

№ точки	Координата X, м	Координата Y, м
1	411343.78	2209391.63
2	411340.19	2209410.08
3	411336.84	2209427.27
4	411333.38	2209443.91
5	411329.94	2209461.29
6	411325.98	2209477.91
7	411322.41	2209494.73
8	411319.14	2209510.61
9	411316.52	2209526.45
10	411313.24	2209542.99
11	411309.57	2209559.74
12	411305.98	2209576.25
13	411302.12	2209593.53
14	411301.21	2209598.95
15	411297.77	2209616.43
16	411294.45	2209631.96
17	411290.41	2209648.41
18	411286.40	2209666.09
19	411283.16	2209680.97
20	411281.30	2209689.54
21	411279.44	2209698.12
22	411275.74	2209714.75
23	411272.52	2209731.84
24	411268.92	2209748.26
25	411265.79	2209764.82
26	411262.19	2209781.59
27	411258.77	2209799.53
28	411256.86	2209808.04
29	411253.28	2209825.66
30	411247.18	2209856.65
31	411243.84	2209873.09
32	411240.23	2209889.32
33	411237.03	2209905.28
34	411233.79	2209923.29

35	411230.49	2209940.37
36	411226.10	2209958.47
37	411224.81	2209963.81
38	411221.04	2209979.94
39	411219.03	2209997.15
40	411215.39	2210013.62
41	411214.85	2210013.51
42	411211.50	2210029.86
43	411208.30	2210046.42
44	411204.90	2210063.13
45	411201.64	2210079.68
46	411198.20	2210096.28
47	411195.14	2210113.17
48	411191.87	2210130.57
49	411188.73	2210146.89
50	411187.62	2210152.48
51	411184.32	2210169.05
52	411180.24	2210187.63
53	411177.11	2210204.55
54	411175.65	2210209.10
55	411173.14	2210216.97
56	411170.70	2210224.26
57	411167.66	2210233.28
58	411161.06	2210252.84
59	411154.01	2210271.77
60	411146.73	2210290.64
61	411139.90	2210309.19
62	411132.80	2210327.80
63	411127.96	2210326.12
64	411120.75	2210344.58
65	411126.07	2210346.47
66	411119.35	2210365.12
67	411112.10	2210383.93
68	411106.07	2210402.67
69	411098.72	2210421.77
70	411091.83	2210440.33
71	411091.28	2210440.09
72	411084.23	2210458.93
73	411081.40	2210457.96
74	411074.42	2210476.58
75	411077.25	2210477.57
76	411076.99	2210478.30
77	411074.56	2210477.43
78	411069.10	2210495.28
79	411070.98	2210495.92
80	411070.82	2210496.37
81	411067.75	2210495.29
82	411061.11	2210514.18
83	411062.91	2210514.85
84	411055.79	2210533.71
85	411048.23	2210553.71
86	411042.97	2210571.23
87	411038.49	2210578.50
88	411032.95	2210595.91
89	411027.18	2210613.50
90	411021.96	2210631.01
91	411016.58	2210648.78
92	411011.04	2210667.22
93	411005.49	2210684.70
94	410999.83	2210702.01
95	410994.25	2210720.06
96	410991.93	2210744.14
97	410990.10	2210763.05

98	410988.28	2210781.96
99	410986.46	2210800.87
100	410984.62	2210819.83
101	410968.66	2210817.45
102	410970.34	2210801.67
103	410972.75	2210781.06
104	410973.96	2210770.29
105	410975.21	2210759.20
106	410978.09	2210733.87
107	410980.31	2210722.22
108	410985.33	2210704.32
109	410990.24	2210686.90
110	410995.72	2210668.44
111	411001.32	2210650.81
112	411007.11	2210632.95
113	411011.95	2210615.14
114	411017.30	2210597.43
115	411022.06	2210579.27
116	411026.78	2210560.68
117	411029.26	2210549.47
118	411038.55	2210549.25
119	411043.68	2210535.82
120	411050.42	2210516.71
121	411039.28	2210512.18
122	411046.10	2210493.38
123	411052.35	2210475.94
124	411059.47	2210456.75
125	411059.56	2210456.53
126	411067.19	2210439.18
127	411075.96	2210442.92
128	411082.74	2210424.55
129	411089.67	2210405.15
130	411095.45	2210386.06
131	411096.22	2210384.41
132	411102.90	2210367.17
133	411109.39	2210349.99
134	411116.57	2210332.02
135	411124.23	2210312.93
136	411131.12	2210294.52
137	411139.20	2210274.35
138	411146.38	2210255.59
139	411151.02	2210243.10
140	411146.58	2210238.04
141	411147.76	2210225.62
142	411162.42	2210204.03
143	411165.97	2210201.99
144	411176.13	2210157.56
145	411185.27	2210108.47
146	411194.43	2210059.28
147	411203.45	2210010.12
148	411212.48	2209960.92
149	411238.84	2209834.06
150	411253.52	2209765.62
151	411247.66	2209764.36
152	411252.78	2209746.15
153	411258.99	2209747.46
154	411275.26	2209670.36
155	411269.04	2209669.08
156	411260.95	2209667.36
157	411278.31	2209597.74
158	411281.48	2209582.34
159	411305.31	2209458.82
160	411310.61	2209459.25

161	411315.87	2209437.01
162	411321.66	2209425.75
163	411323.03	2209419.21
164	411326.88	2209401.02
165	411331.14	2209383.28
166	411336.71	2209384.81
1	411343.78	2209391.63
Каталог координат характерных точек земельного участка ЗУ34-1, участвующего в образовании образуемого земельного участка ЗУ34		
№ точки	Координата X, м	Координата Y, м
1	411215.39	2210013.62
2	411214.85	2210013.51
3	411211.50	2210029.86
1	411215.39	2210013.62
Каталог координат характерных точек земельного участка ЗУ34-2, участвующего в образовании образуемого земельного участка ЗУ34		
№ точки	Координата X, м	Координата Y, м
1	411132.80	2210327.80
2	411126.07	2210346.47
3	411120.75	2210344.58
4	411127.96	2210326.12
1	411132.80	2210327.80
Каталог координат характерных точек земельного участка ЗУ34-3, участвующего в образовании образуемого земельного участка ЗУ34		
№ точки	Координата X, м	Координата Y, м
1	411091.28	2210440.09
2	411091.83	2210440.33
3	411084.23	2210458.93
1	411091.28	2210440.09
Каталог координат характерных точек земельного участка ЗУ34-4, участвующего в образовании образуемого земельного участка ЗУ34		
№ точки	Координата X, м	Координата Y, м
1	411084.23	2210458.93
2	411077.25	2210477.57
3	411074.42	2210476.58
4	411081.40	2210457.96
1	411084.23	2210458.93
Каталог координат характерных точек земельного участка ЗУ34-5, участвующего в образовании образуемого земельного участка ЗУ34		
№ точки	Координата X, м	Координата Y, м
1	411076.99	2210478.30
2	411070.98	2210495.92
3	411069.10	2210495.28
4	411074.56	2210477.43
1	411076.99	2210478.30
Каталог координат характерных точек земельного участка ЗУ34-6, участвующего в образовании образуемого земельного участка ЗУ34		
№ точки	Координата X, м	Координата Y, м
1	411070.82	2210496.37
2	411062.91	2210514.85
3	411061.11	2210514.18
4	411067.75	2210495.29
1	411070.82	2210496.37
Каталог координат характерных точек земельного участка ЗУ35-0, участвующего в образовании образуемого земельного участка ЗУ35		
№ точки	Координата X, м	Координата Y, м
1	411657.24	2209414.01
2	411660.74	2209406.69
3	411509.39	2209400.11
4	411498.22	2209399.23
5	411485.78	2209392.42
6	411474.23	2209390.38
7	411456.34	2209387.00
8	411445.73	2209384.81

9	411436.11	2209382.45
10	411408.40	2209375.56
11	411388.56	2209371.80
12	411364.34	2209366.08
13	411349.67	2209362.53
14	411335.49	2209359.62
15	411335.34	2209361.55
16	411333.36	2209368.83
17	411334.68	2209368.85
18	411339.58	2209369.74
19	411337.37	2209381.36
20	411336.71	2209384.81
21	411343.78	2209391.63
22	411347.51	2209378.63
23	411348.78	2209375.06
24	411352.02	2209374.19
25	411355.27	2209374.51
26	411361.09	2209375.49
27	411377.76	2209379.46
28	411406.10	2209385.84
29	411412.43	2209387.42
30	411440.59	2209394.45
31	411470.77	2209402.19
32	411476.53	2209403.84
33	411486.32	2209405.84
34	411499.73	2209407.48
35	411503.96	2209408.00
36	411534.05	2209413.39
37	411534.75	2209414.12
38	411535.26	2209415.10
39	411535.50	2209416.22
40	411541.02	2209417.48
41	411544.66	2209414.55
42	411571.60	2209418.25
43	411571.33	2209419.58
44	411579.53	2209421.18
45	411599.65	2209426.04
46	411600.28	2209427.69
47	411606.69	2209429.60
48	411609.35	2209412.08
49	411638.96	2209413.57
1	411657.24	2209414.01
Каталог координат характерных точек земельного участка ЗУ36-0, участвующего в образовании образуемого земельного участка ЗУ36		
№ точки	Координата X, м	Координата Y, м
1	411498.22	2209399.23
2	411498.18	2209377.01
3	411498.22	2209368.46
4	411486.00	2209362.67
5	411485.85	2209374.91
6	411485.78	2209392.42
1	411498.22	2209399.23
Каталог координат характерных точек земельного участка ЗУ37-0, участвующего в образовании образуемого земельного участка ЗУ37		
№ точки	Координата X, м	Координата Y, м
1	411685.87	2209408.73
2	411687.08	2209399.82
3	411686.95	2209369.50
4	411686.82	2209337.58
5	411686.75	2209322.05
6	411686.62	2209291.10
7	411686.49	2209261.01
8	411686.43	2209246.00

9	411683.26	2209211.87
10	411682.85	2209207.40
11	411679.24	2209207.43
12	411676.20	2209207.38
13	411677.10	2209174.04
14	411673.67	2209174.06
15	411673.68	2209176.17
16	411673.58	2209181.98
17	411670.03	2209181.95
18	411669.85	2209193.73
19	411671.61	2209287.83
20	411670.23	2209407.10
21	411674.65	2209408.10
1	411685.87	2209408.73
Каталог координат характерных точек земельного участка ЗУ37-1, участвующего в образовании образуемого земельного участка ЗУ37		
№ точки	Координата X, м	Координата Y, м
1	411681.19	2209173.98
2	411679.24	2209207.43
3	411676.20	2209207.38
4	411677.10	2209174.04
1	411681.19	2209173.98
Каталог координат характерных точек земельного участка ЗУ37-2, участвующего в образовании образуемого земельного участка ЗУ37		
№ точки	Координата X, м	Координата Y, м
1	411682.85	2209207.40
2	411683.39	2209173.97
3	411681.19	2209173.98
4	411679.24	2209207.43
1	411682.85	2209207.40
Каталог координат характерных точек земельного участка ЗУ38-0, участвующего в образовании образуемого земельного участка ЗУ38		
№ точки	Координата X, м	Координата Y, м
1	411846.60	2209261.58
2	411849.80	2209247.13
3	411846.30	2209247.08
4	411831.70	2209246.90
5	411831.20	2209246.51
6	411817.30	2209246.45
7	411805.46	2209246.39
8	411791.05	2209246.33
9	411771.39	2209246.24
10	411760.12	2209246.18
11	411748.78	2209246.12
12	411737.48	2209246.07
13	411726.23	2209246.03
14	411704.57	2209245.92
15	411686.43	2209246.00
16	411686.49	2209261.01
17	411704.50	2209260.93
18	411722.74	2209261.01
19	411740.98	2209261.09
20	411759.21	2209261.18
21	411779.50	2209261.28
22	411800.51	2209261.37
23	411822.89	2209261.48
24	411834.75	2209261.53
1	411846.60	2209261.58
Каталог координат характерных точек земельного участка ЗУ39-0, участвующего в образовании образуемого земельного участка ЗУ39		
№ точки	Координата X, м	Координата Y, м
1	411830.55	2209337.38
2	411833.70	2209322.52
3	411819.59	2209322.52

4	411800.20	2209322.43
5	411789.71	2209322.38
6	411779.22	2209322.33
7	411758.94	2209322.23
8	411740.69	2209322.15
9	411722.46	2209322.07
10	411704.22	2209321.98
11	411686.75	2209322.05
12	411686.82	2209337.58
13	411704.59	2209337.50
14	411720.60	2209337.40
15	411736.56	2209337.41
16	411751.60	2209337.40
17	411767.55	2209337.41
18	411783.50	2209337.41
19	411806.56	2209337.41
1	411830.55	2209337.38
Каталог координат характерных точек земельного участка ЗУ40-0, участвующего в образовании образуемого земельного участка ЗУ40		
№ точки	Координата X, м	Координата Y, м
1	411823.50	2209416.44
2	411817.02	2209401.35
3	411792.35	2209401.38
4	411775.59	2209400.95
5	411759.51	2209400.35
6	411741.53	2209400.35
7	411722.53	2209400.26
8	411704.73	2209400.15
9	411687.08	2209399.82
10	411685.87	2209408.73
1	411823.50	2209416.44
Каталог координат характерных точек земельного участка ЗУ41-0, участвующего в образовании образуемого земельного участка ЗУ41		
№ точки	Координата X, м	Координата Y, м
1	411683.26	2209211.87
2	411682.85	2209207.40
3	411697.27	2209207.26
4	411704.75	2209207.29
5	411704.73	2209211.73
1	411683.26	2209211.87
Каталог координат характерных точек земельного участка ЗУ41-1, участвующего в образовании образуемого земельного участка ЗУ41		
№ точки	Координата X, м	Координата Y, м
1	411699.23	2209173.91
2	411697.27	2209207.26
3	411682.85	2209207.40
4	411683.39	2209173.97
1	411699.23	2209173.91
Каталог координат характерных точек земельного участка ЗУ42-0, участвующего в образовании образуемого земельного участка ЗУ42		
№ точки	Координата X, м	Координата Y, м
1	411535.50	2209416.22
2	411532.54	2209431.18
3	411534.93	2209414.71
4	411505.47	2209409.00
5	411504.04	2209417.49
6	411497.89	2209416.11
7	411499.73	2209407.48
8	411503.96	2209408.00
9	411534.05	2209413.39
10	411534.75	2209414.12
11	411535.26	2209415.10
1	411535.50	2209416.22

Каталог координат характерных точек земельного участка ЗУ42-1, участвующего в образовании образуемого земельного участка ЗУ42		
№ точки	Координата X, м	Координата Y, м
1	411532.54	2209431.18
2	411502.80	2209424.89
3	411505.47	2209409.00
4	411534.93	2209414.71
1	411532.54	2209431.18
Каталог координат характерных точек земельного участка ЗУ43-0, участвующего в образовании образуемого земельного участка ЗУ43		
№ точки	Координата X, м	Координата Y, м
1	411473.53	2209418.54
2	411476.53	2209403.84
3	411486.32	2209405.84
4	411484.83	2209413.19
5	411497.89	2209416.11
6	411504.04	2209417.49
7	411502.80	2209424.89
1	411473.53	2209418.54
Каталог координат характерных точек земельного участка ЗУ43-1, участвующего в образовании образуемого земельного участка ЗУ43		
№ точки	Координата X, м	Координата Y, м
1	411484.83	2209413.19
2	411486.32	2209405.84
3	411499.73	2209407.48
4	411497.89	2209416.11
1	411484.83	2209413.19
Каталог координат характерных точек земельного участка ЗУ44-0, участвующего в образовании образуемого земельного участка ЗУ44		
№ точки	Координата X, м	Координата Y, м
1	411331.14	2209383.28
2	411330.12	2209383.61
3	411305.19	2209393.05
4	411300.15	2209370.51
5	411334.07	2209358.86
6	411335.58	2209359.14
7	411335.49	2209359.62
8	411335.34	2209361.55
9	411333.36	2209368.83
10	411334.68	2209368.85
11	411339.58	2209369.74
12	411337.37	2209381.36
1	411331.14	2209383.28
Каталог координат характерных точек земельного участка ЗУ44-1, участвующего в образовании образуемого земельного участка ЗУ44		
№ точки	Координата X, м	Координата Y, м
1	411337.37	2209381.36
2	411336.71	2209384.81
3	411331.14	2209383.28
1	411337.37	2209381.36
Каталог координат характерных точек земельного участка ЗУ45-0, участвующего в образовании образуемого земельного участка ЗУ45		
№ точки	Координата X, м	Координата Y, м
1	411124.23	2210312.93
2	411116.57	2210332.02
3	411092.93	2210320.97
4	411089.51	2210319.35
5	411096.78	2210301.10
1	411124.23	2210312.93
Каталог координат характерных точек земельного участка ЗУ45-1, участвующего в образовании образуемого земельного участка ЗУ45		
№ точки	Координата X, м	Координата Y, м
1	411096.78	2210301.10
2	411089.51	2210319.35

3	411079.10	2210314.49
4	411086.92	2210296.85
1	411096.78	2210301.10

Примечания:

1. При размещении застройки на территории образуемых земельных участков ЗУ 7,8,9,15,16, необходима разработка документации по планировке территории на элемент планировочной структуры, в границах которого

находится образуемый земельный участок, в целях обеспеченности проектируемой территории расчетными показателями минимально допустимого уровня обеспеченности объектами социальной, коммунальной и транспортной инфраструктур и расчетными показателями максимально допустимого уровня территориальной доступности указанных объектов для населения в соответствии с требованиями Местных нормативов градостроительного проектирования муниципального образования «Город Батайск» и Правил землепользования и застройки муниципального образования «Город Батайск» Ростовской области.

3.РАЗДЕЛ. ПОЛОЖЕНИЯ О МЕЖЕВАНИИ ТЕРРИТОРИИ (ЧАСТЬ 2)

					2/3-09/2021-ПМ.ГР	Лист
Изм.	Лист	№ докум.	Подпись	Дата		79

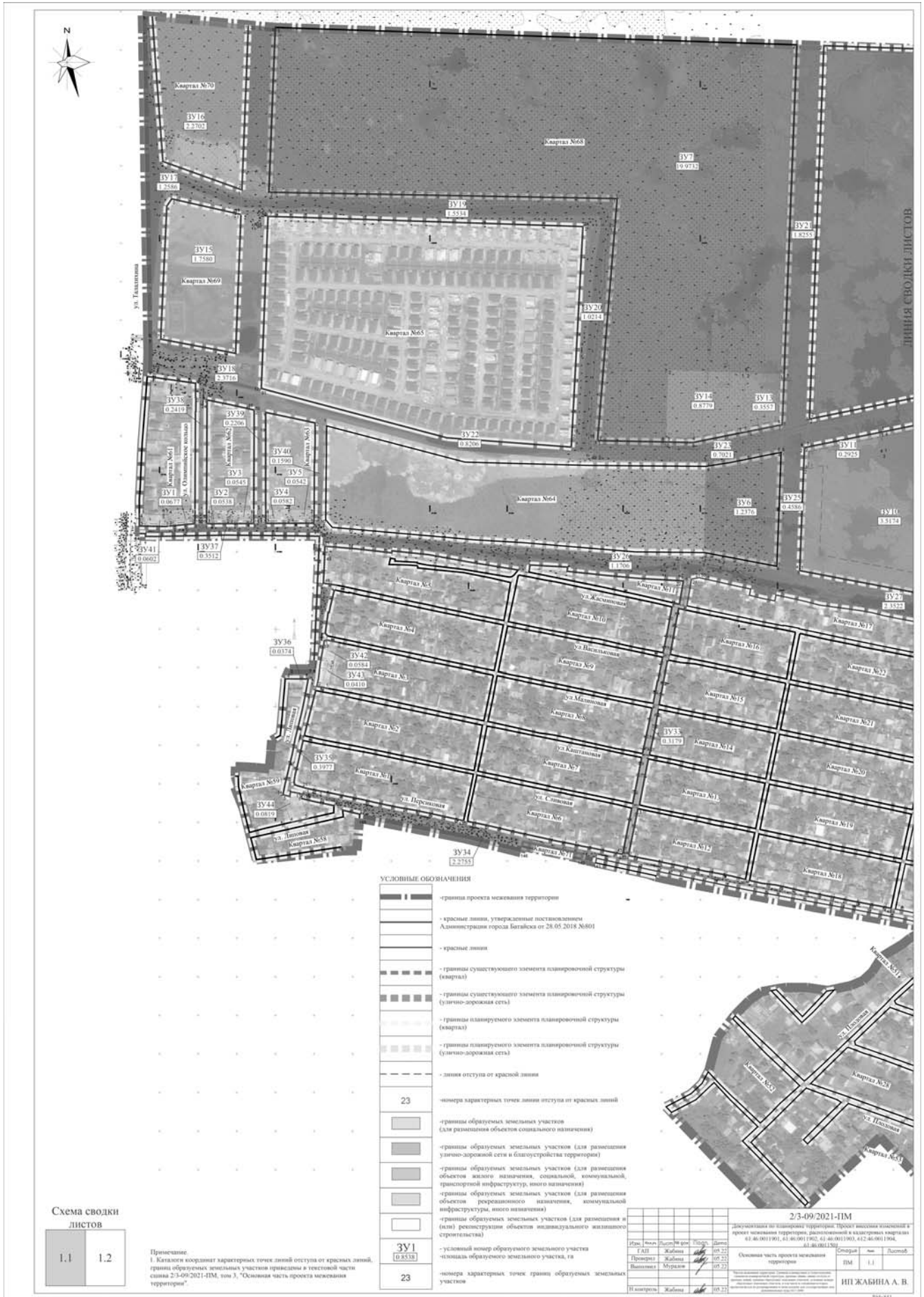


Схема сводки листов
1.1 1.2

Примечание:
1. Каталог координат характерных точек линий отступа от красных линий, грани образуемых земельных участков приведен в текстовой части плана 2/3-09/2021-ПМ, том 3, "Основная часть проекта межевания территории".

- УСЛОВНЫЕ ОБОЗНАЧЕНИЯ**
- граница проекта межевания территории
 - красные линии, утверждаемые постановлением Администрации города Батайска от 28.05.2018 №801
 - красные линии
 - границы существующего элемента планировочной структуры (квартал)
 - границы существующего элемента планировочной структуры (улично-дорожная сеть)
 - границы планируемого элемента планировочной структуры (квартал)
 - границы планируемого элемента планировочной структуры (улично-дорожная сеть)
 - линия отступа от красной линии
 - номера характерных точек линии отступа от красных линий
 - границы образуемых земельных участков (для размещения объектов социального назначения)
 - границы образуемых земельных участков (для размещения улично-дорожной сети и благоустройства территории)
 - границы образуемых земельных участков (для размещения объектов жилого назначения, социальной, коммунальной, транспортной инфраструктуры, иного назначения)
 - границы образуемых земельных участков (для размещения объектов рекреационного назначения, коммунальной инфраструктуры, иного назначения)
 - границы образуемых земельных участков (для размещения и (или) реконструкции объектов индивидуального жилищного строительства)
 - условный номер образуемого земельного участка (площадь образуемого земельного участка, га)
 - номера характерных точек грани образуемых земельных участков

2/3-09/2021-ПМ			
документация по межеванию территории. Проект межевания территории в границах земельного участка, расположенной в кадастровых кварталах 61.46.0011901, 61.46.0011902, 61.46.0011903, 61.46.0011904, 61.46.0011905, 61.46.0011906			
Имя	Фамилия	Подпись	Дата
Г.А.П.	Жабина		08.22
Проектировщик	Жабина		08.22
Выполнитель	Мурзин		08.22
И.контр.п.	Жабина		08.22
Основная часть проекта межевания территории			Специал
ИИЖ ЖАБИНА А. В.			Листовой
ИИЖ ЖАБИНА А. В.			1.1
ИИЖ ЖАБИНА А. В.			Листовой



ЛИНИИ СВОДКИ ЛИСТОВ

УСЛОВНЫЕ ОБОЗНАЧЕНИЯ

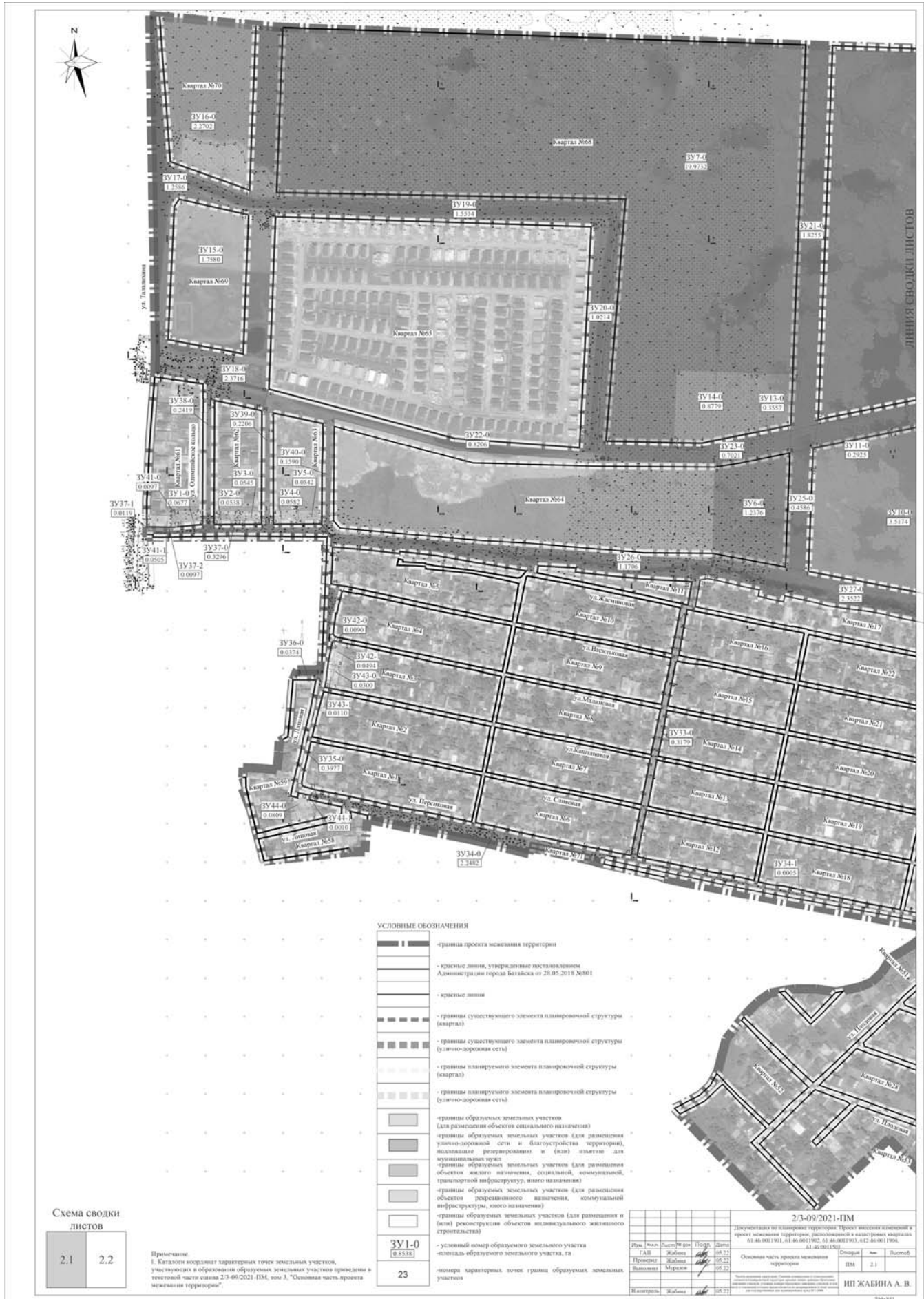
- граница проекта межевания территории
- красные линии, утвержденные постановлением Администрации города Батайска от 28.05.2018 №801
- красные линии
- границы существующего элемента планировочной структуры (квартал)
- границы существующего элемента планировочной структуры (улично-дорожная сеть)
- границы планируемого элемента планировочной структуры (квартал)
- границы планируемого элемента планировочной структуры (улично-дорожная сеть)
- линия отступа от красной линии
- номера характерных точек линии отступа от красных линий
- границы образуемых земельных участков (для размещения объектов социального назначения)
- границы образуемых земельных участков (для размещения улично-дорожной сети и благоустройства территории)
- границы образуемых земельных участков (для размещения объектов жилого назначения, социальной, коммунальной, транспортной инфраструктуры, иного назначения)
- границы образуемых земельных участков (для размещения объектов рекреационного назначения, коммунальной инфраструктуры, иного назначения)
- границы образуемых земельных участков (для размещения и (или) реконструкции объектов индивидуального жилищного строительства)
- условный номер образуемого земельного участка
- площадь образуемого земельного участка, га
- номера характерных точек границ образуемых земельных участков

Примечание:
1. Каталоги и координаты характерных точек линий отступа от красных линий, границы образуемых земельных участков приведены в текстовой части схемы 2/3-09/2021-ПМ, том 3, "Основная часть проекта межевания территории".

Схема сводки листов

1.1	1.2
-----	-----

		2/3-09/2021-ПМ			
дисциплина по планировке территории. Проект межевания территории и кадастровый паспорт № 61:46:0011901, 61:46:0011902, 61:46:0011903, 61:46:0011904, 61:46:0011905					
Имя	Фамилия	Подпись	Дата	Специальность	Имя
Г.А.П.	Жабина		08.22	Инженер	Листов
Полномочия	Муромов		08.22	Инженер	1.2
И.контр.п.	Жабина		08.22	Инженер	ИНЖ ЖАБИНА А. В.



ЛИНИЯ СВОДКИ ЛИСТОВ



УСЛОВНЫЕ ОБОЗНАЧЕНИЯ

- граница проекта межевания территории
- красные линии, утвержденные постановлением Администрации города Батайска от 28.05.2018 №801
- красные линии
- границы существующего элемента планировочной структуры (квартал)
- границы существующего элемента планировочной структуры (улично-дорожная сеть)
- границы планируемого элемента планировочной структуры (квартал)
- границы планируемого элемента планировочной структуры (улично-дорожная сеть)
- границы образуемых земельных участков (для размещения объектов социального назначения)
- границы образуемых земельных участков (для размещения улично-дорожной сети и благоустройства территории), подлежащие резервированию и (или) изъятию для муниципальных нужд
- границы образуемых земельных участков (для размещения объектов жилого назначения, социальной, коммунальной, транспортной инфраструктуры, иного назначения)
- границы образуемых земельных участков (для размещения объектов рекреационного назначения, коммунальной инфраструктуры, иного назначения)
- границы образуемых земельных участков (для размещения и (или) реконструкции объектов индивидуального жилищного строительства)
- условный номер образуемого земельного участка
- площадь образуемого земельного участка, га
- номера характерных точек границы образуемых земельных участков

Примечание:
1. Каталог и координат характерных точек земельных участков, участвующих в образовании образуемых земельных участков приведены в текстовой части плана 2/3-09/2021-ПМ, том 3, "Основная часть проекта межевания территории".

Схема сводки листов

2.1	2.2
-----	-----

				2/3-09/2021-ПМ			
дисциплина по межеванию территории. Проект межевания территории и кадастровый паспорт № 61:46:0011901, 61:46:0011902, 61:46:0011903, 61:46:0011904, 61:46:0011905							
Имя	Фамилия	Подпись	Дата	Сторона	№	Листов	
ГАП	Жабина		08.22	ПМ	2.2		
Выполнил	Мурзин		08.22				
Проверил	Жабина		08.22				
И. контролер	Жабина		08.22				
							ИП ЖАБИНА А. В.
							394341

АДМИНИСТРАЦИЯ ГОРОДА БАТАЙСКА**ПОСТАНОВЛЕНИЕ****от 23.06.2022 № 1646****г. Батайск****Об утверждении проекта межевания территории по ул. Правды**

Принимая во внимание заявление Кривошеева В.Ф., на основании Градостроительного кодекса Российской Федерации, правил землепользования и застройки муниципального образования "Город Батайск", утвержденных решением Батайской городской Думы от 16.12.2020 № 91, с учетом рекомендаций комиссии по землепользованию и застройке муниципального образования "Город Батайск", представленных в соответствии с заключением о результатах общественных обсуждений от 14.06.2022, руководствуясь Уставом муниципального образования "Город Батайск", Администрация города Батайска постановляет:

1. Утвердить основную часть выполнения проекта межевания территории, в кадастровом квартале 61:46:0012801, ограниченной с севера ул. Правды, с востока ул. Промышленной, с юга ул. Светлой, с запада ул. Майской, в районе существующего земельного участка с кадастровым номером 61:46:0012801:188 по адресу: Ростовская область, г. Батайск, ул. Правды, 22-а, в составе:

1.1. Том 1 - проект межевания территории, основная часть, согласно приложению;

(находится на хранении в Управлении по архитектуре и градостроительству города Батайска).

2. Опубликовать настоящее постановление в официальном печатном издании и разместить на официальном сайте Администрации города Батайска в сети "Интернет".

3. Настоящее постановление вступает в силу со дня его официального опубликования.

4. Контроль за исполнением настоящего постановления возложить на заместителя главы Администрации города Батайска по территориальному развитию и строительству, председателя комиссии по землепользованию и застройке муниципального образования "Город Батайск" Горелкина В.В.

**И.о. главы Администрации
города Батайска**

Р.П. Волошин

**Постановление вносит
Управление по архитектуре и
градостроительству города Батайска**



ОБЩЕСТВО С ОГРАНИЧЕННОЙ ОТВЕТСТВЕННОСТЬЮ
«БЮРО НЕДВИЖИМОСТИ И ПРОЕКТИРОВАНИЯ»

346880, Ростовская область, г. Батайск, ул. Куйбышева, 180, оф. 1
СРО АП СОПО СРО-П-166-30062011; регистрационный номер в реестре членов: №1466 от 30.08.2017г.

Проект межевания территории

в кадастровом квартале 61:46:0012801, ограниченной с севера ул. Правды, с востока ул. Промышленной, с юга ул. Светлой, с запада ул. Майской, в районе существующего земельного участка с кадастровым номером 61:46:0012801:188 по адресу: Ростовская область, г. Батайск, ул. Правды, 22-а, с целью определения возможности изменения его границ.

Проект межевания территории Основная часть 172/2019 – ПЗ.ППМ

Том 1

ГИП

Шабаева Н.Н.

Инженер-архитектор

Могилат А.В.

2022г.

Оглавление

Состав графических материалов.....	2
ВВЕДЕНИЕ.....	4
РАЗМЕЩЕНИЕ ТЕРРИТОРИИ ПРОЕКТИРОВАНИЯ В ПЛАНИРОВОЧНОЙ СТРУКТУРЕ КАГАЛЬНИЦКОГО СЕЛЬСКОГО ПОСЕЛЕНИЯ КАГАЛЬНИЦКОГО РАЙОНА.....	5
СОВРЕМЕННОЕ ИСПОЛЬЗОВАНИЕ ТЕРРИТОРИИ ПРОЕКТИРОВАНИЯ.....	5
ПЛАНИРОВОЧНЫЕ ОГРАНИЧЕНИЯ.....	5
ОСНОВНЫЕ НАПРАВЛЕНИЯ РАЗВИТИЯ ПЛАНИРОВОЧНОЙ И ФУНКЦИОНАЛЬНОЙ СТРУКТУРЫ ТЕРРИТОРИИ.....	6
ТРАНСПОРТНАЯ ОРГАНИЗАЦИЯ ПРОЕКТИРУЕМОЙ ТЕРРИТОРИИ.....	6
МЕРОПРИЯТИЯ ПО ПРЕДОТВРАЩЕНИЮ ЧРЕЗВЫЧАЙНЫХ СИТУАЦИЙ.....	7
ТЕХНИКО-ЭКОНОМИЧЕСКИЕ ПОКАЗАТЕЛИ ПРОЕКТА	12

Основания для разработки проекта планировки и межевания территории

1. Постановление Администрации города Батайска № 187 от 05.02.2019г.

СОСТАВ РАЗРАБОТКИ

1. Том I – Основная часть проекта межевания территории
2. Том II - Материалы по обоснованию проекта межевания территории

Состав графических материалов

Том I – Основная часть

1. Границы существующих элементов планировочной структуры. б/м
2. Красные линии. М 1:500.
3. Линии отступа от красных линий в целях определения мест допустимого размещения зданий, строений и сооружений. М 1:500.
4. Границы образуемых и изменяемых земельных участков, условные номера образуемых участков. Б/м
5. Границы образуемых и изменяемых земельных участков, условные номера образуемых участков. Б/м
6. Границы образуемых и изменяемых земельных участков, условные номера образуемых участков. Б/м

Том II - Материалы по обоснованию проекта межевания территории

1. Границы существующих элементов земельных участков. б/м.
2. Границы зон с особыми условиями использования территории. б/м.
3. Местоположение существующих объектов капитального строительства. б/м

ВВЕДЕНИЕ

1. Проект межевания территории выполнен с целью определения возможности изменения границ земельных участков с КН 61:46:0012801:188, 61:46:0012801:187, 61:46:0012801:429 по адресу: Ростовская область, г. Батайск, ул. Правды, 22а, ул. Правды, 22, ул. Светлая, 2.

Цель проекта:

- установки красных линий;
- определение возможности изменения границ существующих земельных участков:
 - 61:46:0012801:188 по адресу: Ростовская обл, г. Батайск, ул. Правды, 22-а
 - 61:46:0012801:187 по адресу: Ростовская область, г. Батайск, ул. Правды, 22
 - 61:46:0012801:429 по адресу: Ростовская область, г. Батайск, ул. Светлая, 2

Проект межевания определяет основные параметры элементов планировочной структуры, границы зон размещения объектов капитального строительства, а также направление развития рассматриваемой территории, ее функционально-планировочную организацию и основные пути обеспечения транспортной и инженерной инфраструктурой. Проектные решения выполняются на основе анализа инженерных, транспортных, экологических и градостроительных условий, исходя из ресурсного потенциала проектной территории.

В работе использовались следующие проектные материалы:

- Разработанный и утвержденный генеральный план г.Батайска.
- ПЗЗ г.Батайска.

Работа выполнена авторским коллективом:

Гл.инженер

Н.Н.Шабаева

Архитектор

А.В.Могилат

РАЗМЕЩЕНИЕ ТЕРРИТОРИИ ПРОЕКТИРОВАНИЯ В ПЛАНИРОВОЧНОЙ СТРУКТУРЕ КАГАЛЬНИЦКОГО СЕЛЬСКОГО ПОСЕЛЕНИЯ КАГАЛЬНИЦКОГО РАЙОНА

Земельные участки, границы которых будут изменяться, находятся по адресам: Ростовская обл, г. Батайск, ул. Правды, 22-а, ул. Правды, 22, ул. Светлая,2.

СОВРЕМЕННОЕ ИСПОЛЬЗОВАНИЕ ТЕРРИТОРИИ ПРОЕКТИРОВАНИЯ

Территория межевания ограничена:

- С севера – существующие земельные участки;
- С востока – проезд ул. Промышленная;
- С юга - существующие земельное участки;
- С запада – существующие земельные участки.
- Территория межевания представляет собой земельные участки, которые образуются путем перераспределения земель неразграниченной собственности и земельных участков с КН 61:46:0012801:188, 61:46:0012801:187, 61:46:0012801:429.

ПЛАНИРОВОЧНЫЕ ОГРАНИЧЕНИЯ

Планировочные ограничения: В соответствии с ПЗЗ, утвержденным проектируемая территория расположена в зоне с особыми условиями использования территории, а именно в приаэродромной территории аэродрома экспериментальной авиации Ростов-на-Дону «Северный» (Решение об установлении приаэродромной территории аэродрома экспериментальной авиации Ростов-на-Дону «Северный», утвержденное Департаментом авиационной промышленности Министерства промышленности и торговли Российской Федерации 18.12.2018), в границах приаэродромной территории аэродрома экспериментальной авиации «Батайск» (Решение об установлении приаэродромной территории аэродрома экспериментальной авиации «Батайск», утвержденное Департаментом авиационной промышленности Министерства промышленности и торговли Российской Федерации 28.12.2018).

ОСНОВНЫЕ НАПРАВЛЕНИЯ РАЗВИТИЯ ПЛАНИРОВОЧНОЙ И ФУНКЦИОНАЛЬНОЙ СТРУКТУРЫ ТЕРРИТОРИИ

В соответствии с генеральным планом городского округа "Город Батайск", утвержденным решением Батайской городской Думы от 16.12.2020 года №90, проектируемая территория относится к зоне индивидуальной застройки. Согласно Правил землепользования и застройки муниципального образования "Город Батайск", утвержденных решением Батайской городской Думой от 16.12.2020 года №91, проектируемая территория расположена в территориальной зоне второго типа Ж.2 (Ж.2 «Зона застройки индивидуальными и малоэтажными жилыми домами»).

На планировочную структуру территории межевания повлияли следующие обстоятельства:

- Удобное транспортное сообщение.
- Площади участков.
- Конфигурация участка.

Земельный участок :ЗУ1 площадью 499,8 кв.м. с видом разрешенного использования – для индивидуального жилищного строительства; магазин.

Земельный участок :ЗУ2 площадью 401,0 кв.м. с видом разрешенного использования – для индивидуального жилищного строительства.

Земельный участок :ЗУ3 площадью 619,0 кв.м. с видом разрешенного использования – для эксплуатации многоквартирных жилых домов.

ТРАНСПОРТНАЯ ОРГАНИЗАЦИЯ ПРОЕКТИРУЕМОЙ ТЕРРИТОРИИ

Проектом предусмотрен существующий проезд с ул. Правды и ул. Светлая. Уклон дорог составляет 5 промилли, согласно СНиП 2.05.02-85 «Автомобильные дороги».

Основной въезд на территорию осуществляется с одной улицы.

МЕРОПРИЯТИЯ ПО ПРЕДОТВРАЩЕНИЮ ЧРЕЗВЫЧАЙНЫХ СИТУАЦИЙ

Чрезвычайные ситуации природного характера на территории межевания могут возникнуть в результате сильного ветра, града, снегопада, гололедных явлений, заморозков, сильной жары, чрезвычайной пожароопасности, подтопления территории.

При сильном ветре существует вероятность повреждения воздушных линий связи, линий электропередач, повала деревьев, выхода из строя объектов жизнеобеспечения, разрушения легких построек.

При выпадении крупного града существует вероятность возникновения ЧС, связанных с повреждением автотранспорта и разрушением крыш строений, уничтожением растительности.

При выпадении сильного снега и при гололеде прогнозируется возникновение ЧС, связанных с обрывом воздушных линий связи и электропередачи; затруднением в работе транспорта; авариями на объектах жизнеобеспечения; травматизмом людей.

При весенних и осенних заморозках существует вероятность возникновения ЧС, связанных с повреждением и гибелью теплолюбивых растений.

При установлении жаркой погоды существует вероятность возникновения ЧС, связанных с прекращением подачи электроэнергии по причине пожаров и аварий, возникающих на электроподстанциях и электросетях, и вызывающих нарушения функционирования объектов жизнеобеспечения; тепловые удары и заболевания людей, пожароопасная обстановка.

Оповещение населения об опасностях связанных с возникновением ЧС осуществляется в соответствии с Приказом МЧС РФ, Министерства информационных технологий и связи РФ и Министерства культуры и массовых коммуникаций РФ от 25.07.2006 г. № 422/90/376 «Об утверждении Положения о системах оповещения населения».

В соответствии с Федеральным законом от 12.02.1998г. № 28-ФЗ «О гражданской обороне» на территории Российской Федерации предусматривается система мероприятий по подготовке к защите и по защите населения, материальных и культурных ценностей от опасностей, возникающих при ведении военных действий или вследствие этих действий, а также при возникновении чрезвычайных ситуаций природного и техногенного характера.

При проектировании вновь строящихся и реконструируемых защитных сооружений гражданской обороны (убежищ и противорадиационных укрытий), размещаемых в приспособляемых для этих целей помещениях производственных, вспомогательных, жилых и общественных зданий и других объектов народного хозяйства, а также отдельно стоящих убежищ в заглубленных или возвышающихся сооружениях необходимо учитывать требования СНиП II-11-77* «Защитные сооружения гражданской обороны».

В целях защиты населения, находящегося на проектируемой территории от опасностей, возникающих при ведении военных действий, или вследствие этих действий, проектом планировки предусматривается устройство противорадиационных укрытий в подвальных, цокольных и первых этажах зданий и сооружений. Укрытия необходимо оборудовать всеми необходимыми

средствами (вентиляция, фильтры, резервное электроснабжение, пост радио и дозиметрического контроля и т.д.) в соответствии с СНиП II-11-77*.

В соответствии с Постановлением Правительства РФ от 29.11.1999 N 1309 "О Порядке создания убежищ и иных объектов гражданской обороны" санитарно - обмывочные пункты, станции обеззараживания одежды и транспорта и иные объекты гражданской обороны создаются для обеспечения медицинской защиты и первоочередного жизнеобеспечения населения, санитарной обработки людей и животных, специальной обработки одежды и транспортных средств.

В соответствии с Федеральным законом от 22 июля 2008г. №123-ФЗ «Технический регламент о требованиях пожарной безопасности» защита людей и имущества от воздействия опасных факторов пожара и (или) ограничение последствий их воздействия обеспечиваются одним или несколькими из следующих способов:

- применение объемно-планировочных решений и средств, обеспечивающих ограничение распространения пожара за пределы очага;
- устройство эвакуационных путей, удовлетворяющих требованиям безопасной эвакуации людей при пожаре;
- устройство систем обнаружения пожара (установок и систем пожарной сигнализации), оповещения и управления эвакуацией людей при пожаре;
- применение систем коллективной защиты (в том числе противодымной) и средств индивидуальной защиты людей от воздействия опасных факторов пожара;
- применение основных строительных конструкций с пределами огнестойкости и классами пожарной опасности;
- устройство на технологическом оборудовании систем противовзрывной защиты;
- применение первичных средств пожаротушения;
- организация деятельности подразделений пожарной охраны.

Здания, сооружения и строения должны быть обеспечены первичными средствами пожаротушения лицами, уполномоченными владеть, пользоваться или распоряжаться зданиями, сооружениями и строениями.

Номенклатура, количество и места размещения первичных средств пожаротушения устанавливаются в зависимости от вида горючего материала, объемно-планировочных решений здания, сооружения или строения, параметров окружающей среды и мест размещения обслуживающего персонала.

В соответствии с «Руководством по борьбе с зимней скользкостью на автомобильных дорогах», утвержденным распоряжением Минтранса России от 16.06.2003 № ОС-548-р, для предупреждения образования или ликвидации зимней скользкости проводят следующие мероприятия:

- профилактическую обработку покрытий противогололедными материалами (ПГМ) до появления зимней скользкости или в начале снегопада, чтобы предотвратить образование снежного наката;
- ликвидацию снежно-ледяных отложений с помощью химических или комбинированных ПГМ;

– обработку снежно-ледяных отложений фрикционными материалами.

Профилактический способ позволяет снизить затраты дорожной службы на борьбу с зимней скользкостью, обеспечить допустимые сцепные качества покрытий и безопасность движения в зимний период, уменьшить вредное воздействие ПГМ на окружающую среду за счет применения рациональной технологии и минимально-допустимых норм распределения ПГМ.

Противогололедные материалы, используемые для борьбы с зимней скользкостью на дорогах общего пользования, должны отвечать требованиям, изложенным в ОДН 218.2.027-2003 «Требования к противогололедным материалам», утвержденным распоряжением Минтранса России №ОС-548-р от 16.06.03г.

Мероприятия по охране окружающей природной среды необходимо предусматривать по каждому виду работ, выполняемых при борьбе с зимней скользкостью на автомобильных дорогах: при транспортировке, распределении и хранении противогололедных материалов в соответствии с «Руководством по борьбе с зимней скользкостью на автомобильных дорогах».

Согласно "Методическим рекомендациям по защите и очистке автомобильных дорог от снега" (рекомендовано Распоряжением Росавтодора от 01.02.2008 N 44-р) защита дорог от снежных заносов должна осуществляться с помощью снегозащитных насаждений или искусственных устройств. Снегозащитные насаждения экономичнее и защищают дорогу надежнее, чем искусственные снегозащитные устройства. Поэтому насаждения должны быть основным видом защиты дорог от заносов.

В целях регулирования и уменьшения возможного вреда от метеорологических процессов населению и экономике (защита сельскохозяйственных растений от градобития, регулирование осадков, рассеивание туманов) в соответствии с «Инструкцией по организации и проведению противогололедных стрельб на территории РФ» от 15 мая 2001 г. N 220/89/51 применяются специальные противогололедные ракеты и снаряды, которые служат для доставки и внесения химических реагентов в облака. Также способ защиты от града сельскохозяйственных растений включает изготовление и последующее закрепление укрывающей градозащитной поверхности на продольных направляющих, протянутых на опорах.

Для защиты зданий, сооружений и строительных коммуникаций от воздействия молнии применяются различные способы: установка молниеприемников, токоотводов и заземлителей, экранирование и др.

При выборе комплекса средств молниезащиты следует руководствоваться «Инструкцией по устройству молниезащиты зданий, сооружений и строительных коммуникаций», утвержденной приказом Минэнерго РФ от 30 июня 2003 г. №280, которая распространяется на все виды зданий, сооружений и промышленных коммуникаций независимо от ведомственной принадлежности и формы собственности.

Тип и размещение устройств молниезащиты выбираются на стадии проектирования нового объекта, чтобы иметь возможность максимально использовать проводящие элементы последнего. Это облегчит разработку и

исполнение устройств молниезащиты, совмещенных с самим зданием, позволит улучшить его эстетический вид, повысить эффективность молниезащиты, минимизировать ее стоимость и трудозатраты.

Соблюдение норм при выборе молниезащиты существенно снижает риск ущерба от удара молнии.

Водоохранные зоны, прибрежные защитные и береговые полосы водных объектов выделяются в целях предупреждения и предотвращения микробного и химического загрязнения поверхностных вод, предотвращения загрязнения, засорения, заиления и истощения водных объектов, сохранения среды обитания объектов водного, животного и растительного мира. Для земельных участков и иных объектов недвижимости, расположенных в водоохранных зонах, прибрежных защитных и береговых полосах рек, других водных объектов, устанавливаются виды запрещенного использования, определяемые в соответствии с Водным кодексом Российской Федерации и иными нормативными актами Российской Федерации.

Зоны охраны источников питьевого водоснабжения устанавливаются в целях предупреждения и предотвращения загрязнения водных объектов, служащих источником снабжения водой населённых пунктов. Для земельных участков и иных объектов недвижимости, расположенных в зонах охраны источников питьевого водоснабжения, устанавливаются:

виды запрещенного использования, определяемые в соответствии с нормативными актами Российской Федерации;

разрешенные виды использования, которые могут быть разрешены по специальному согласованию с территориальными органами управления, использования и охраны водного фонда уполномоченных государственных органов на основании порядка, определённого соответствующими нормативными актами Российской Федерации.

Зоны затопления, подтопления устраиваются в целях предотвращения негативного воздействия вод (затопления, подтопления, разрушения берегов водных объектов, заболачивания).

В границах зон затопления, подтопления запрещается:

- строительство объектов капитального строительства без проведения специальных защитных мероприятий по предотвращению негативного воздействия вод в границах зон затопления, подтопления;
- использование сточных вод в целях регулирования плодородия почв;
- размещение кладбищ, скотомогильников, мест захоронения отходов производства и потребления, химических, взрывчатых, токсичных, отравляющих и ядовитых веществ, пунктов хранения и захоронения радиоактивных отходов.

Ограничения использования земельных участков и (или) расположенных на них объектов недвижимости и осуществления экономической и иной деятельности в границах приаэродромной территории указываются в решении уполномоченного Правительством Российской Федерации федерального органа исполнительной

власти об установлении границ приаэродромной территории в целях обеспечения безопасности полетов воздушных судов, перспективного развития аэропорта и исключения негативного воздействия оборудования аэродрома и полетов воздушных судов на здоровье человека и окружающую среду. Такое решение принимается на основании положений Воздушного кодекса Российской Федерации.

11. Ограничения использования земельных участков и иных объектов недвижимости, расположенных в прочих зонах с особыми условиями использования территорий, выделенных по условиям охраны окружающей среды, защиты от чрезвычайных ситуаций природного и техногенного характера и иным вопросам, установлены следующими нормативными правовыми актами:

«Земельный кодекс Российской Федерации» от 25.10.2001 № 136-ФЗ;

«Водный кодекс Российской Федерации» от 03.06.2006 № 74-ФЗ;

«Воздушный кодекс Российской Федерации» от 19.03.1997 № 60-ФЗ;

Федеральный закон от 30.03.1999 № 52-ФЗ «О санитарно-эпидемиологическом благополучии населения»;

Федеральный закон от 04.05.1999 №96-ФЗ «Об охране атмосферного воздуха»;

Федеральный закон от 10.01.2002 №7-ФЗ «Об охране окружающей среды»;

Постановление Правительства РФ от 27.08.1999 № 972 «Об утверждении Положения о создании охранных зон стационарных пунктов наблюдений за состоянием окружающей природной среды, ее загрязнением»;

Постановление Правительства РФ от 24.02.2009 №160 «О порядке установления охранных зон объектов электросетевого хозяйства и особых условий использования земельных участков, расположенных в границах таких зон»;

Постановление Правительства РФ от 18.04.2014 № 360 «Об определении границ зон затопления, подтопления»;

Постановление Правительства РФ от 05.05.2014 № 405 «Об установлении запретных и иных зон с особыми условиями использования земель для обеспечения функционирования военных объектов Вооруженных Сил Российской Федерации, других войск, воинских формирований и органов, выполняющих задачи в области обороны страны»;

СП 42-13330-2016 «Градостроительство. Планировка и застройка городских и сельских поселений. Актуализированная редакция СНиП 2.07.01-89*».

ТЕХНИКО-ЭКОНОМИЧЕСКИЕ ПОКАЗАТЕЛИ ПРОЕКТА

№№ п.п.	Наименование	Ед. Изм.	Площадь
	Территория		
1	Площадь вновь образованного земельного участка :ЗУ 1 (для индивидуального жилищного строительства; магазин)	кв.м	499,8
2	Площадь вновь образованного земельного участка :ЗУ 2 (для индивидуального жилищного строительства)	кв.м	401,0
3	Площадь вновь образованного земельного участка :ЗУ 3 (для эксплуатации многоквартирных жилых домов)	кв.м	619,0

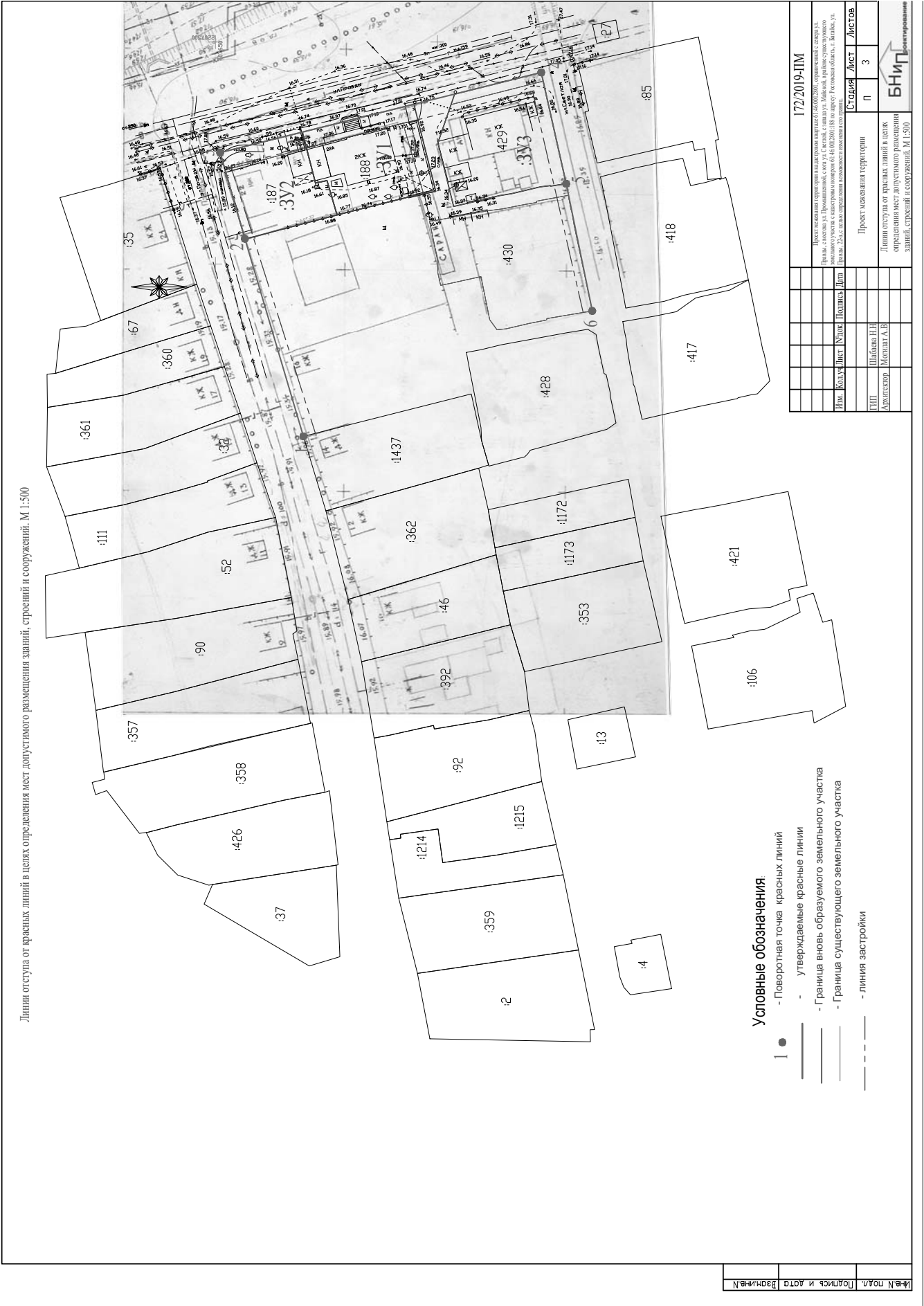
Границы существующих элементов земельных участков



И-в.№ подл.	Подпись и дата	Взм.№ в.№
-------------	----------------	-----------

172/2019-ПМ								
Проект межевания территории в кадастровом квартале 6146/0012801, отграниченной с севера ул. Промышленной, с юга ул. Светлой, с запада ул. Маскской, в районе существующего земельного участка с кадастровым номером 61-46/0012801:188 по адресу: Ростовская область, г. Батайск, ул. Промышленная, 22-а, с целью определения возможности изменения его границ.								
Изм.	Кол.уч	Лист	№ Док	Подпись	Дата			
Проект межевания территории						Лист		Листов
Границы существующих элементов земельных участков. Б/м						П		1
Архитектор Мошлаг А.В.						Шабанова Н.Н.		





Линии отступа от красных линий в целях определения мест допустимого размещения зданий, строений и сооружений. М 1:500

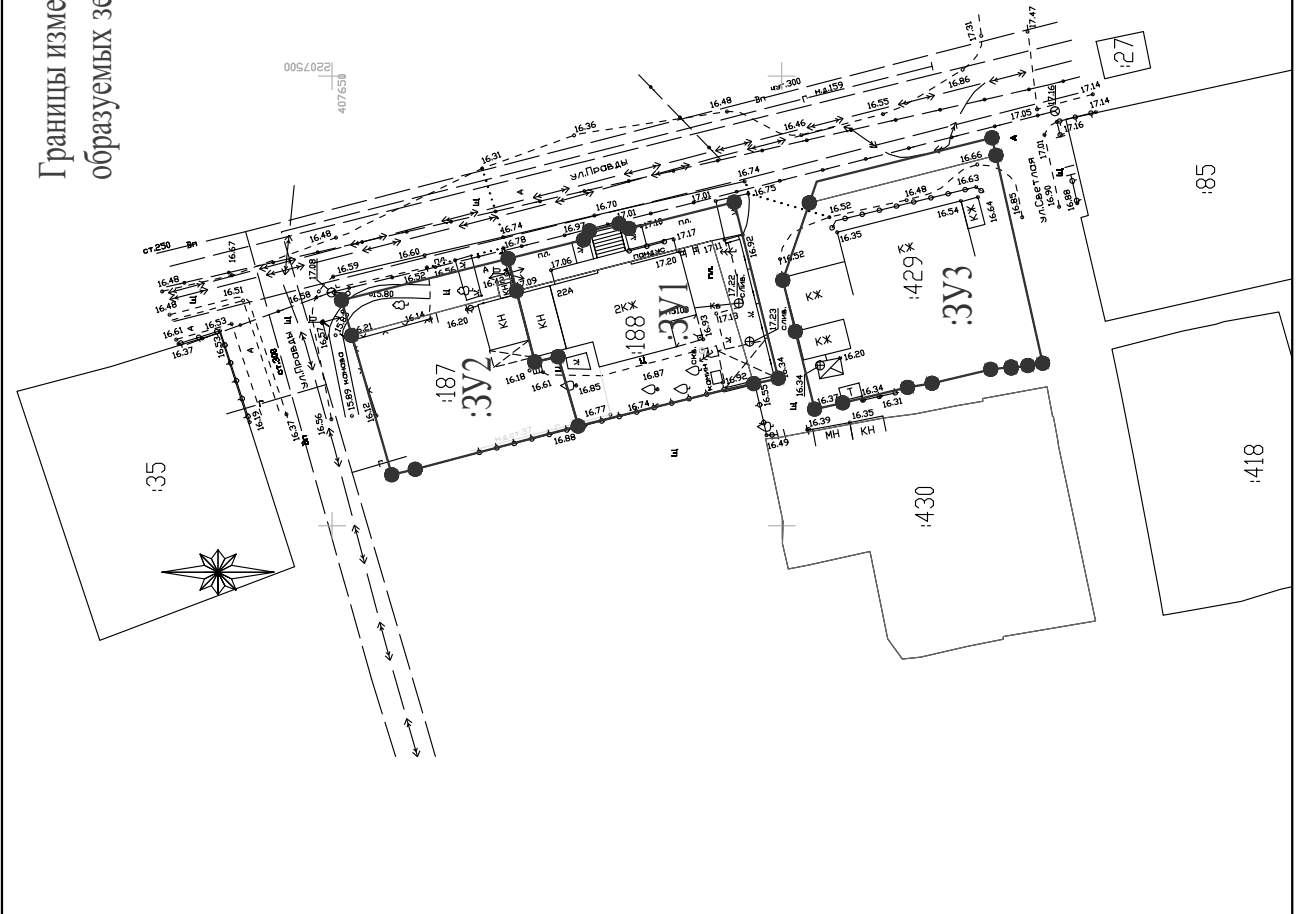
Условные обозначения:

- - Поворотная точка красных линий
- - - - - утверждаемые красные линии
- - - - - Граница вновь образуемого земельного участка
- - - - - Граница существующего земельного участка
- - - - - линия застройки

Изм.№/подл.	Подпись и дата	Взам.№/подл.
-------------	----------------	--------------

172/20/19-ПМ					
Проект межевания территории в границах квартала № 15/001/2009, ограниченной секторами 15/001/2009/01, 15/001/2009/02, 15/001/2009/03, 15/001/2009/04, 15/001/2009/05, 15/001/2009/06, 15/001/2009/07, 15/001/2009/08, 15/001/2009/09, 15/001/2009/10, 15/001/2009/11, 15/001/2009/12, 15/001/2009/13, 15/001/2009/14, 15/001/2009/15, 15/001/2009/16, 15/001/2009/17, 15/001/2009/18, 15/001/2009/19, 15/001/2009/20, 15/001/2009/21, 15/001/2009/22, 15/001/2009/23, 15/001/2009/24, 15/001/2009/25, 15/001/2009/26, 15/001/2009/27, 15/001/2009/28, 15/001/2009/29, 15/001/2009/30, 15/001/2009/31, 15/001/2009/32, 15/001/2009/33, 15/001/2009/34, 15/001/2009/35, 15/001/2009/36, 15/001/2009/37, 15/001/2009/38, 15/001/2009/39, 15/001/2009/40, 15/001/2009/41, 15/001/2009/42, 15/001/2009/43, 15/001/2009/44, 15/001/2009/45, 15/001/2009/46, 15/001/2009/47, 15/001/2009/48, 15/001/2009/49, 15/001/2009/50, 15/001/2009/51, 15/001/2009/52, 15/001/2009/53, 15/001/2009/54, 15/001/2009/55, 15/001/2009/56, 15/001/2009/57, 15/001/2009/58, 15/001/2009/59, 15/001/2009/60, 15/001/2009/61, 15/001/2009/62, 15/001/2009/63, 15/001/2009/64, 15/001/2009/65, 15/001/2009/66, 15/001/2009/67, 15/001/2009/68, 15/001/2009/69, 15/001/2009/70, 15/001/2009/71, 15/001/2009/72, 15/001/2009/73, 15/001/2009/74, 15/001/2009/75, 15/001/2009/76, 15/001/2009/77, 15/001/2009/78, 15/001/2009/79, 15/001/2009/80, 15/001/2009/81, 15/001/2009/82, 15/001/2009/83, 15/001/2009/84, 15/001/2009/85, 15/001/2009/86, 15/001/2009/87, 15/001/2009/88, 15/001/2009/89, 15/001/2009/90, 15/001/2009/91, 15/001/2009/92, 15/001/2009/93, 15/001/2009/94, 15/001/2009/95, 15/001/2009/96, 15/001/2009/97, 15/001/2009/98, 15/001/2009/99, 15/001/2009/100.					
Изм.	Кол.	Лист	№/подл.	Итого	Листов
Проект межевания территории					
Линии отступа от красных линий в целях определения мест допустимого размещения зданий, строений и сооружений. М 1:500					
БНИП ПРОЕКТИРОВАНИЕ					

Границы изменяемых земельных участков, условные номера образуемых земельных участков.



Условные обозначения:

- - Поворотная точка образуемого земельного участка
- - Граница вновь образуемого земельного участка
- - Граница существующего земельного участка

				172/2019-ПМ			
<p>Проект межевания территории в кадастровом квартале 61:46:001:2801, отграниченной с севера ул. Проводы, с востока ул. Промышленной, с юга ул. Светлой, с запада ул. Майской, в районе существующего земельного участка с кадастровым номером 61:46:001:2801:188 по адресу: Ростовская область, г. Батайск, ул. Проводы, 22-а, с целью определения возможности изменения его границ.</p>							
Изм.	Кол.уч.	Лист	№ Док.	Подпись	Дата	Страница	Листов
						П	4
						Проект межевания территории	
						Границы изменяемых земельных участков, условные номера образуемых земельных участков. Б.М.	
						БНИП Ростовская область	

И-в.№	№ ПОДЛ.	ПОДПИСЬ И ДАТА	ВЗМ.И-в.№

Ведомость координат
поворотных точек границ участка

N точки	X	Y
1	407622,62	2207461,09
2	407624,86	2207468,80
3	407627,46	2207468,22
4	407629,49	2207476,12
5	407630,41	2207479,70
6	407622,03	2207481,79
7	407621,38	2207482,80
8	407618,07	2207483,59
9	407617,00	2207483,05
10	407605,27	2207485,98
11	407600,36	2207466,36
12	407603,11	2207465,81
13	407606,21	2207465,14

Характеристики вновь образованного земельного участка:

Условный номер земельного участка : ЗУ1.

Площадь: 499,8 кв.м.

Образован путем перераспределения:

- земельного участка КН 61:46:0012801:188 площадью 349,0 кв.м,

находящегося в частной собственности;

- земельного участка площадью 150,8 кв.м из состава земель неразраграниченной собственности.

Местоположение:

Российская Федерация, Ростовская область, г. Батайск.

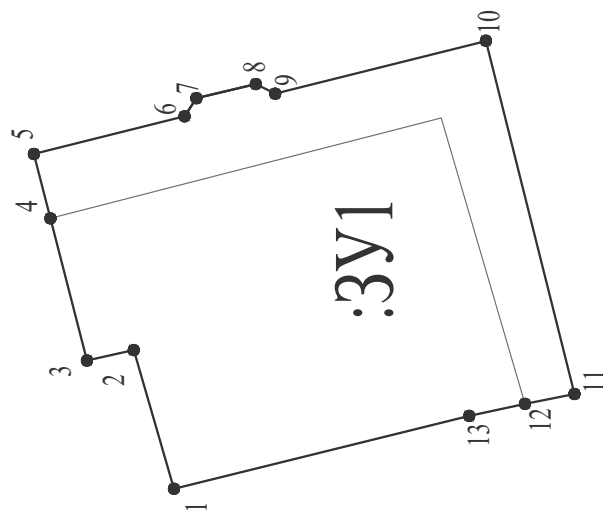
Вид разрешенного использования:

2.1. Для индивидуального жилищного строительства;

4.4. Магазин.

Категория земель:

Земли населенных пунктов.



Условные обозначения:

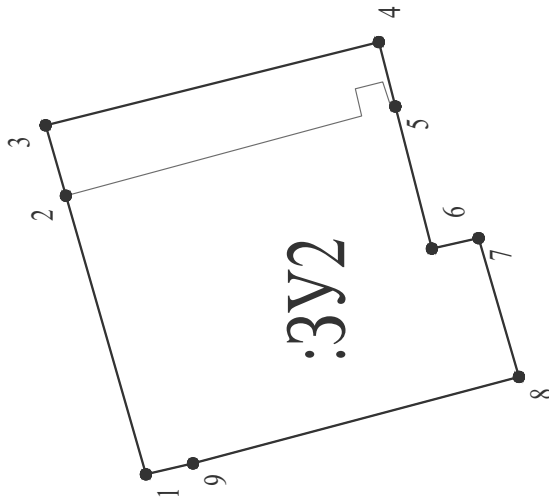
- 1 ● - Поворотная точка образуемого земельного участка
- - Граница вновь образуемого земельного участка :ЗУ1
- - Граница существующего земельного участка

И-№, N ПОДЛ. ВЗАИМН. N ПОДПИСИ И ДАТА

Изм.	Кол.ч	Лист	№ Док.	Подпись	Дата	Стандия	Лист	Листов
							П	5
Проект межевания территории							Проект межевания территории	
Проект межевания территории в кадастровом квартале 61:46:0012801, отразившей с севера ул. Пралаз, с востока ул. Промышленной, с юга ул. Светлой, с запада ул. Майской, в районе существующего земельного участка с кадастровым номером 61:46:0012801:188 по адресу: Ростовская область, г. Батайск, ул. Пралаз, 22-а, с целью определения возможности изменения его границ.							172/2019-ПМ	
Границы изменяемых земельных участков, условные номера образуемых земельных участков. Б/М							БНИП Проектирование	

Ведомость координат
поворотных точек границ участка

N Точки	X	Y
1	407643,36	2207455,67
2	407647,81	2207471,16
3	407648,93	2207475,08
4	407630,41	2207479,70
5	407629,49	2207476,12
6	407627,46	2207468,22
7	407624,86	2207468,80
8	407622,62	2207461,09
9	407640,74	2207456,28



Характеристики вновь образованного земельного участка:

Условный номер земельного участка : ЗУ2.

Площадь: 401,0 кв.м.

Образован путем перераспределения:

- земельного участка КН 61:46:0012801:187 площадью 329,0 кв.м,

находящегося в частной собственности;

- земельного участка площадью 72,0 кв.м из состава земель неразграниченной собственности.

Местоположение:

Российская Федерация, Ростовская область, г. Батайск.

Вид разрешенного использования:

2.1. Для индивидуального жилищного строительства;

Категория земель:

Земли населенных пунктов.

Условные обозначения:

- 1 ● - Поворотная точка образуемого земельного участка
 — - Граница вновь образуемого земельного участка :ЗУ2
 — - Граница существующего земельного участка

Имя, Фамилия, И.О.

Подпись и дата

Имя, Фамилия, И.О.

172/2019-ПМ

Проект межевания территории в кадастровом квартале 61:46:0012801: отразмещенной с севера ул. Пралава, с востока ул. Промышленной, с юга ул. Светлой, с запада ул. Майской, в районе существующего земельного участка с кадастровым номером 61:46:0012801:188 по адресу: Ростовская область, г. Батайск, ул. Пралава, 2-а, с целью определения возможности изменения его границ.

Проект межевания территории

Границы изменяемых земельных участков, условные номера образуемых земельных участков. Б/М

Лист 6

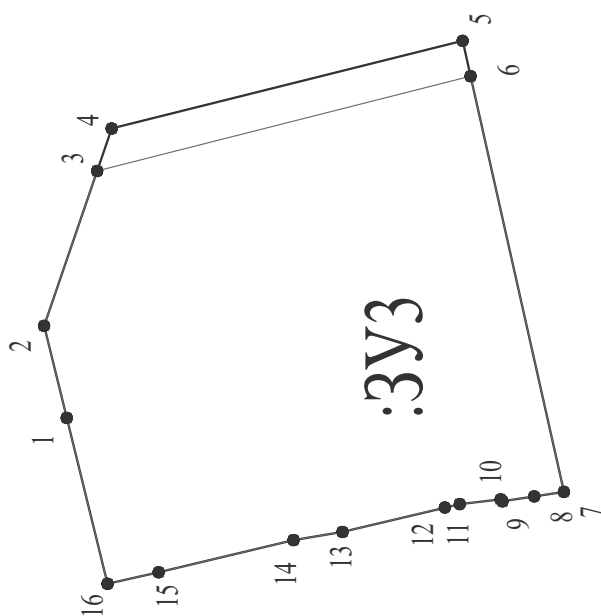
Листов

БНИП

Регистрирование

Ведомость координат
поворотных точек границ участка

N Точки	X	Y
1	407598,41	2207471,36
2	407599,87	2207477,30
3	407596,92	2207485,91
4	407595,11	2207488,27
5	407576,60	2207493,14
6	407576,16	2207491,18
7	407570,97	2207468,07
8	407572,62	2207467,82
9	407574,48	2207467,53
10	407574,49	2207467,65
11	407576,76	2207467,39
12	407577,59	2207467,20
13	407583,28	2207465,84
14	407586,00	2207465,39
15	407593,50	2207463,60
16	407596,34	2207462,96



Характеристики вновь образованного земельного участка:

Условный номер земельного участка : ЗУЗ.

Площадь: 619,0 кв.м.

Образован путем перераспределения:

- земельного участка КН 61:46:0012801:429 площадью 576,0 кв.м,

без права собственности;

- земельного участка площадью 43,0 кв.м из состава земель неразграниченной собственности.

Местоположение:

Росийская Федерация, Ростовская область, г. Батайск.

Вид разрешенного использования:

для эксплуатации многоквартирных жилых домов

Категория земель:

Земли населенных пунктов.

Условные обозначения.

- 1 ● - Поворотная точка образуемого земельного участка
 — - Граница вновь образуемого земельного участка :ЗУЗ
 — - Граница существующего земельного участка

Имя, Фамилия, Имя Отчество, Дата

Подпись и дата

Имя, Фамилия, Имя Отчество, Дата

Имя	Кол.уч.	Лист	№ Док.	Подпись	Дата
Ген. Директор	Шабалева Н.Н.				
Архитектор	Молыга А.В.				
Проект межевания территории					
Проект межевания территории в кадастровом квартале 61:46:0012801 - отразившейся с севера ул. Прала, с востока ул. Прохладной, с юга ул. Светлой, с запада ул. Майской, в районе существующего земельного участка с кадастровым номером 61:46:0012801:188 по адресу: Ростовская область, г. Батайск, ул. Прала, 2-а, с целью определения возможности изменения его границ.					
172/2019-ПМ					
Проект межевания территории					
П					
7					
Лист					
Листов					
Границы изменяемых земельных участков, условные номера образуемых земельных участков. Б/М					
БНИП					

АДМИНИСТРАЦИЯ ГОРОДА БАТАЙСКА**ПОСТАНОВЛЕНИЕ****от 23.06.2022 № 1647****г. Батайск****Об отклонении проекта планировки и проекта
межевания, в районе существующих земельных участков
на пересечении ул. Кирова и ул. Торговое кольцо**

В соответствии с Градостроительным кодексом Российской Федерации, правилами землепользования и застройки муниципального образования «Город Батайск», утвержденными решением Батайской городской Думы от 16.12.2020 № 91, с учетом рекомендаций комиссии по землепользованию и застройке муниципального образования «Город Батайск», представленных в соответствии с заключением о результатах общественных обсуждений от 14.06.2022, руководствуясь Уставом муниципального образования «Город Батайск», Администрация города Батайска постановляет:

1. Отклонить проект планировки и проект межевания территории в районе существующих земельных участков по адресу: Ростовская область, г. Батайск, на пересечении ул. Кирова и Торговое кольцо, на отрезке от земельного участка по адресу: г. Батайск, ул. Торговое кольцо, 31, и направить его на доработку с учетом замечаний, отраженных в протоколе общественных обсуждений и заключении о результатах общественных обсуждений от 14.06.2022.

2. Опубликовать настоящее постановление в официальном печатном издании и разместить на официальном сайте Администрации города Батайска в сети "Интернет".

3. Настоящее постановление вступает в силу со дня его официального опубликования.

4. Контроль за исполнением настоящего постановления возложить на заместителя главы Администрации города Батайска по территориальному развитию и строительству, председателя комиссии по землепользованию и застройке муниципального образования "Город Батайск" Горелкина В.В.

**И.о. главы Администрации
города Батайска**

Р.П. Волошин

**Постановление вносит
Управление по архитектуре и
градостроительству города Батайска**

Газета «Батайск официальный» зарегистрирована управлением по Южному Федеральному округу Федеральной службы по надзору за соблюдением законодательства в сфере массовых коммуникаций и охране культурного наследия.

Главный редактор
Толкачев Н.С.

0+

Свидетельство ПИ № ФС 10-5935 от 27 мая 2005 г.

Учредитель - Администрация г. Батайска

Адрес редакции и издателя: 346880, г. Батайск, пл. Ленина, 3. Тираж 500 экз. Объем 84 полосы.

Газета распространяется бесплатно.

Отпечатано ИП Саиян Н.Р., Ростовская область, Мясниковский р-он, с. Чалтырь, ул. Крутая, 1б.

Дата выхода в свет: 27.06.2022 г.